

# Récépissé de DT Récépissé de DICT

Au titre du chapitre IV du titre V du livre V (partie réglementaire) du Code de l'environnement  
et de la section 12 du chapitre IV du titre III du livre V de la 4<sup>ème</sup> partie (partie réglementaire) du Code du travail

(Annexe 2 de l'arrêté du 15 février 2012 modifié - NOR : DEVP1116359A)

## Destinataire

Récépissé de DT  
Récépissé de DICT  
Récépissé de DT/DICT  
conjointe

### Dénomination :

Complément / Service :

Numéro / Voie :

Lieu-dit / BP :

Code Postal / Commune :

Pays :

## Coordonnées de l'exploitant

Raison sociale :

Personne à contacter :

Numéro / Voie :

Lieu-dit / BP :

Code Postal / Commune :

Tél. :

Fax :

N° consultation du téléservice :

Référence de l'exploitant :

N° d'affaire du déclarant :

Personne à contacter (déclarant) :

Date de réception de la déclaration :

Commune principale des travaux :

Adresse des travaux prévus :

## Éléments généraux de réponse

Les renseignements que vous avez fournis ne nous permettent pas de vous répondre. La déclaration est à renouveler. Précisez notamment :

Les réseaux/ouvrages que nous exploitons ne sont pas concernés au regard des informations fournies. Distance > à : \_\_\_\_\_ m

Il y a au moins un réseau / ouvrage concerné de catégorie (voir liste des catégories au verso) : \_\_\_\_\_. Autres informations :

## Modification ou extension de nos réseaux / ouvrages

Modification ou extension de réseau/ouvrage envisagée dans un délai inférieur à 3 mois :

Réalisation de modifications en cours sur notre réseau/ouvrage.

Veuillez contacter notre représentant :

Tél. :

NB : Si nous avons connaissance d'une modification du réseau/ouvrage dans le délai maximal de 3 mois à compter de la consultation du téléservice, nous vous en informons.

## Emplacement de nos réseaux / ouvrages

Plans joints :	Références :	Echelle <sup>(1)</sup> :	Date d'édition <sup>(1)</sup> :	Sensible :	Prof. régl. mini <sup>(1)</sup> :	Matériau réseau <sup>(1)</sup> :
NB : La classe de précision A, B ou C figure dans les plans.			___ / ___ / ___		_____ cm	
			___ / ___ / ___		_____ cm	

Réunion sur chantier pour localisation du réseau/ouvrage : Date retenue d'un commun accord : \_\_\_ / \_\_\_ / \_\_\_ à \_\_\_ h \_\_\_

ou Prise de RDV à l'initiative du déclarant (date du dernier contact non conclusif : \_\_\_ / \_\_\_ / \_\_\_)

Votre projet doit tenir compte de la servitude protégeant notre ouvrage.

(cas d'un récépissé de DT) Vous devez prévoir des investigations complémentaires à notre charge (hors cas d'exemption prévus dans la réglementation) <sup>(2)</sup>

Des branchements non cartographiés sont présents. Ils sont soit pourvus d'affleurants visibles et rattachés à un réseau principal souterrain identifié dans les plans joints, soit munis de dispositifs automatiques supprimant tout risque en cas d'endommagement <sup>(2)</sup>

(1) : facultatif si l'information est fournie sur le plan joint (2) : pour les tronçons et branchements non cartographiés en classe A, prévoir des clauses techniques et financières particulières dans le marché

## Recommandations de sécurité

Les recommandations techniques spécifiques suivantes sont à appliquer, en fonction des risques liés à l'utilisation des techniques de travaux employées :

Rubriques du guide technique relatives à des ouvrages ou travaux spécifiques :

Pour les exploitants de lignes électriques : si la distance d'approche a été précisée, la mise hors tension est : possible impossible

Mesures de sécurité à mettre en œuvre :

## Dispositifs importants pour la sécurité :

## Cas de dégradation d'un de nos ouvrages

En cas de dégradation d'un de nos ouvrages, contactez nos services au numéro de téléphone suivant : \_\_\_\_\_

Pour toute anomalie susceptible de mettre en cause la sécurité au cours du déroulement du chantier, prévenir le service départemental d'incendie et de secours (par défaut le 18 ou le 112) :

## Responsable du dossier

Nom :

Désignation du service :

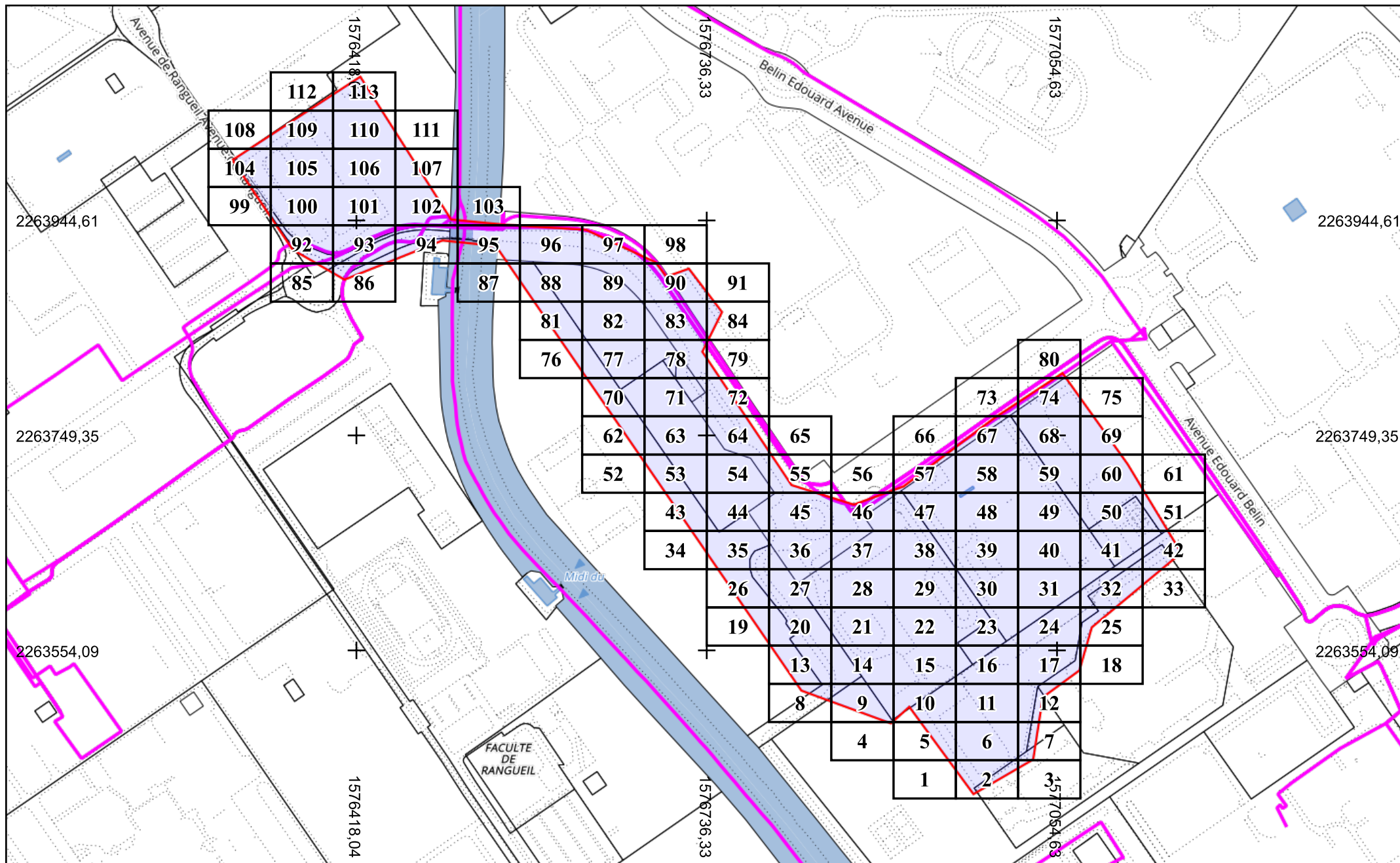
Tél. :

## Signature de l'exploitant ou de son représentant

Nom du signataire :

Signature :

Date : \_\_\_ / \_\_\_ / \_\_\_ Nombre de pièces jointes, y compris les plans : \_\_\_\_\_



Légende

- Infrastructure Numérique (ZeFil)
- Platane
- Autre arbre

Échelle : 1:4500 --- Plan généré le : 22/12/2025 - 16:50:36  
Numéro de consultation : 2025122203612D6A  
Adresse : Av. du Colonel Roche, 31000 TOULOUSE  
Plan d'ensemble - Format d'impression : A4 Paysage

0 20 40 60 100m



vers folio 5

1576920,24

1576934,38

1576948,53

2263445,61

+

+

+

2263445,61

2263436,93

+

+

+

2263436,93

2263428,25

+

+

+

2263428,25

1576920,24

1576934,38

1576948,53

Légende

Infrastructure Numérique (ZeFil)

Platane

Autre arbre

Échelle : 1:200 --- Plan généré le : 22/12/2025 - 16:50:36

Numéro de consultation : 2025122203612D6A

Adresse : Av. du Colonel Roche, 31000 TOULOUSE

Format d'impression : A4 Paysage

Folio 1

0 1 2 3 4 5m



vers folio 6

1576976,82

1576990,97

1577005,12

2263445,61

+

+

+

2263445,61

25

2263436,93

+

+

+

2263436,93

21

2263428,25

+

+

+

2263428,25

1576976,82

1576990,97

1577005,12

Légende

- Infrastructure Numérique (ZeFil)
- Platane
- Autre arbre

Échelle : 1:200 --- Plan généré le : 22/12/2025 - 16:50:36  
Numéro de consultation : 2025122203612D6A  
Adresse : Av. du Colonel Roche, 31000 TOULOUSE  
Format d'impression : A4 Paysage

Folio 2

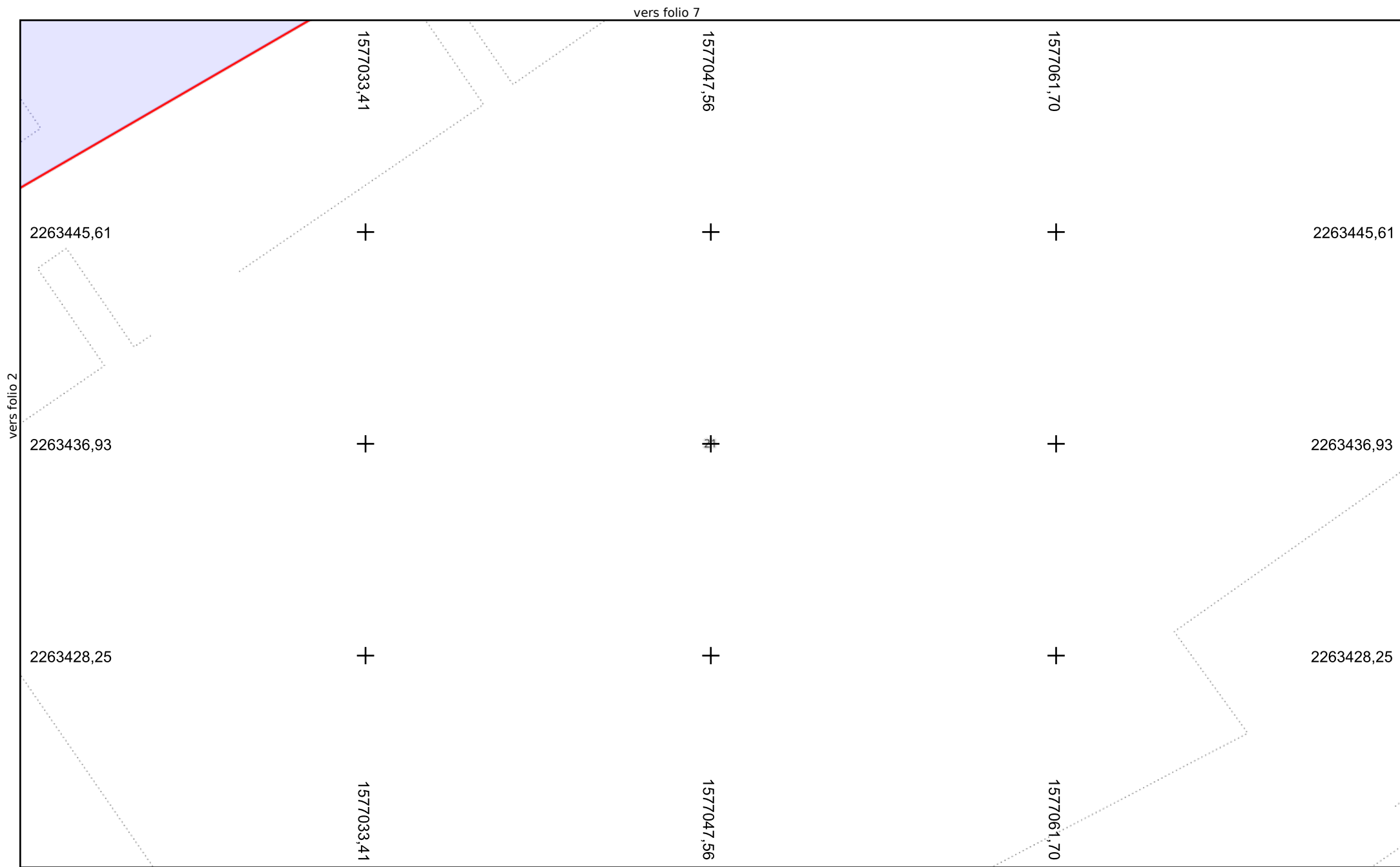
0 1 2 3 4 5m

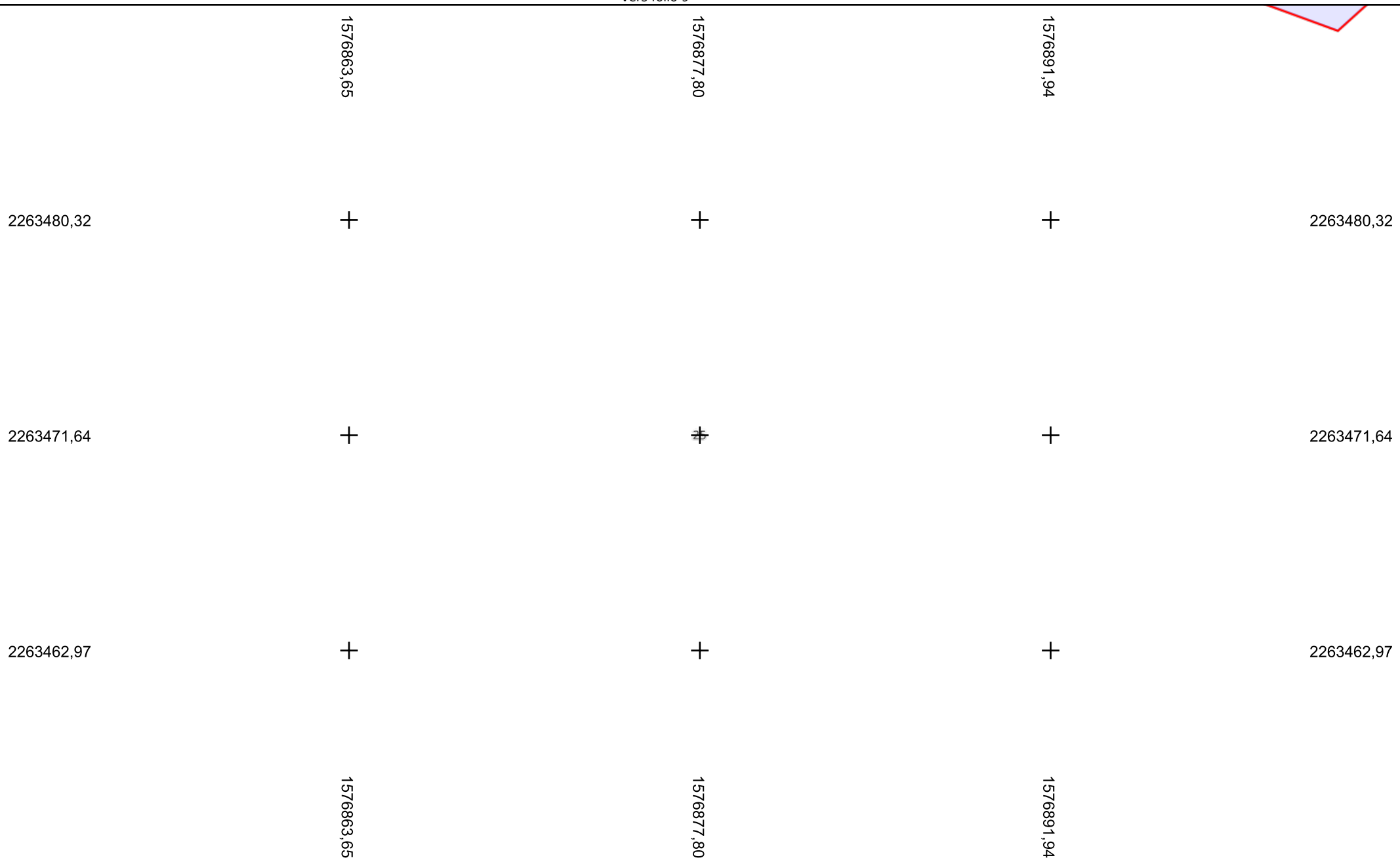


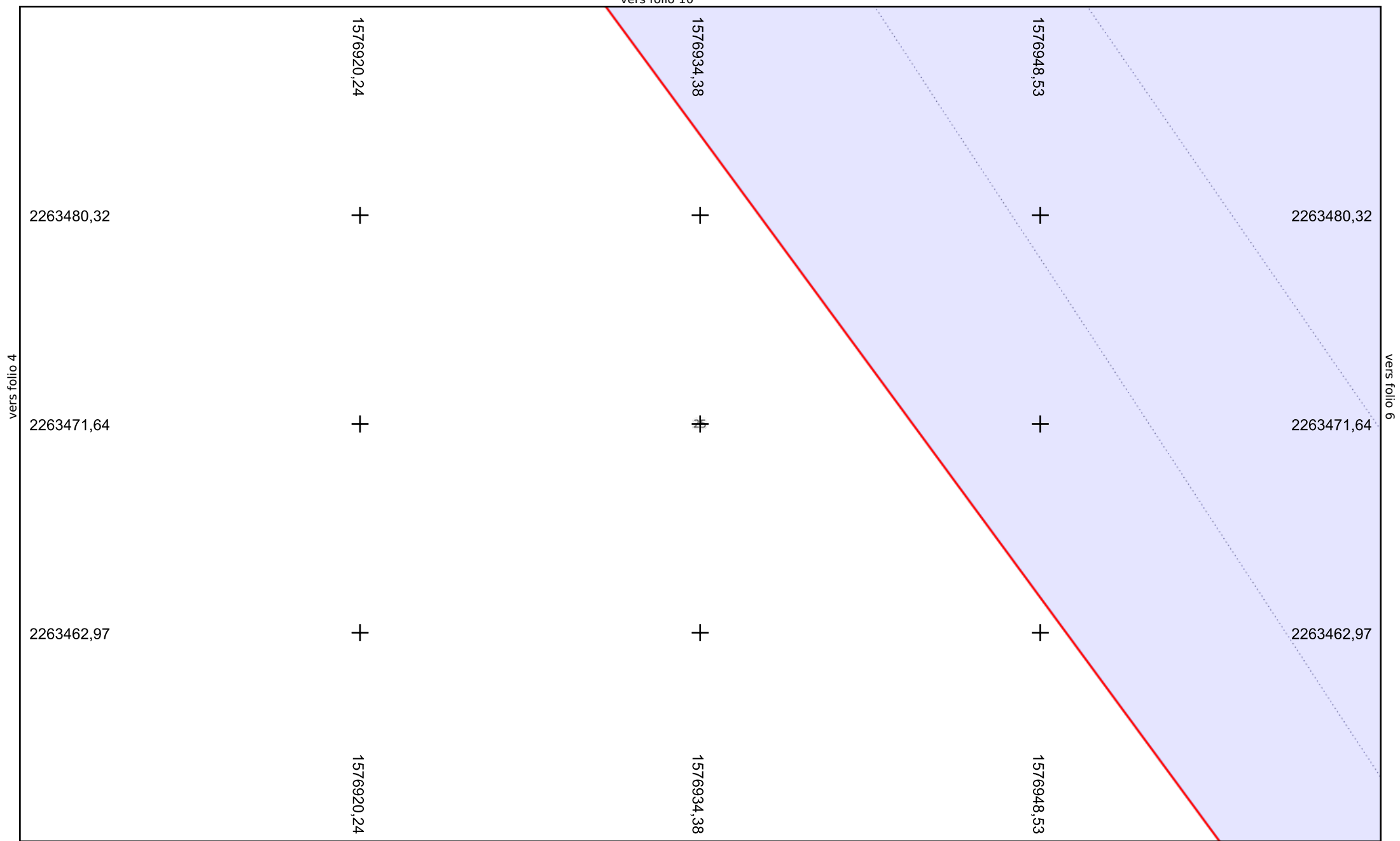
Classe de précision : A

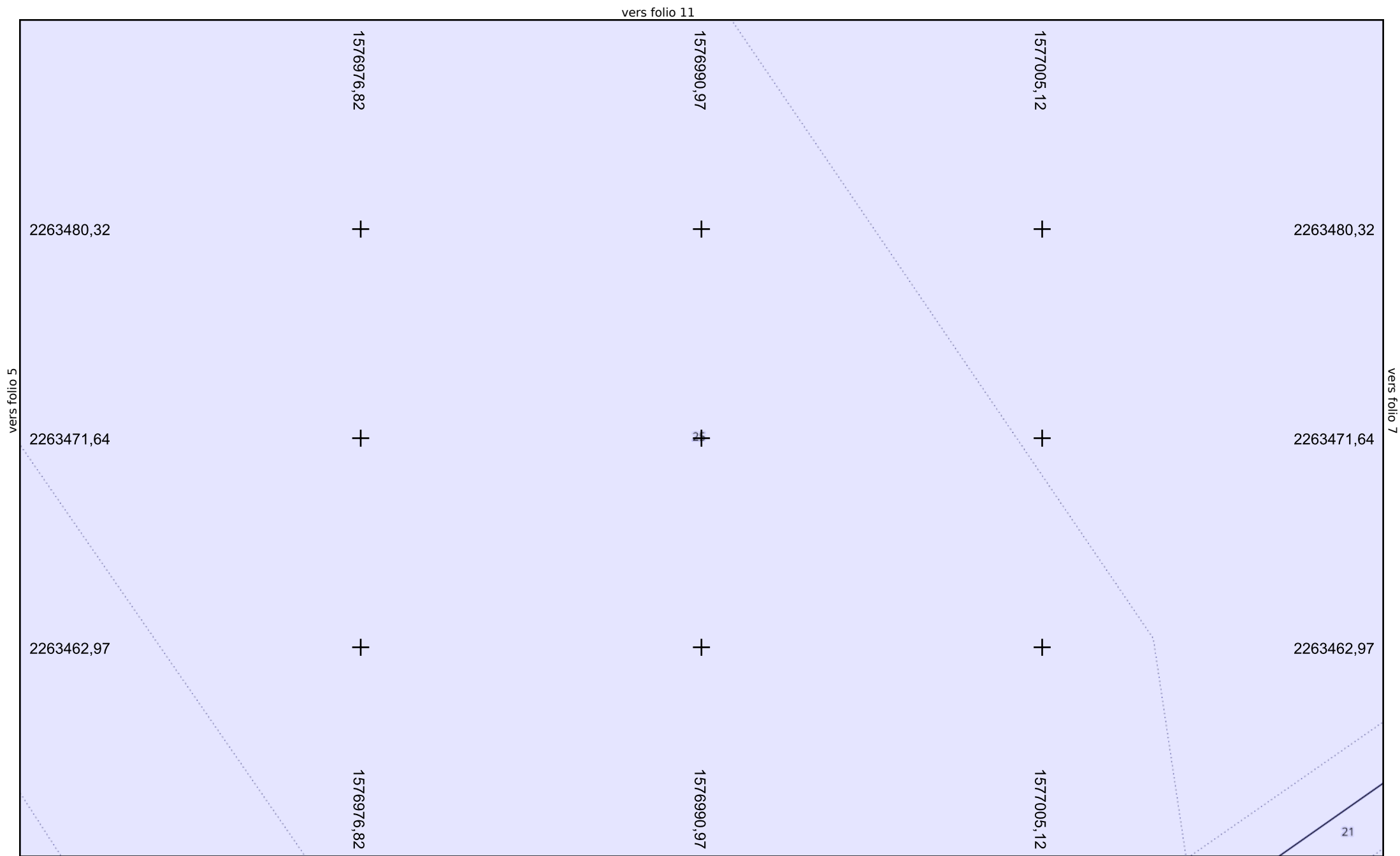
Catégorie réseau : FO (ZeFil)

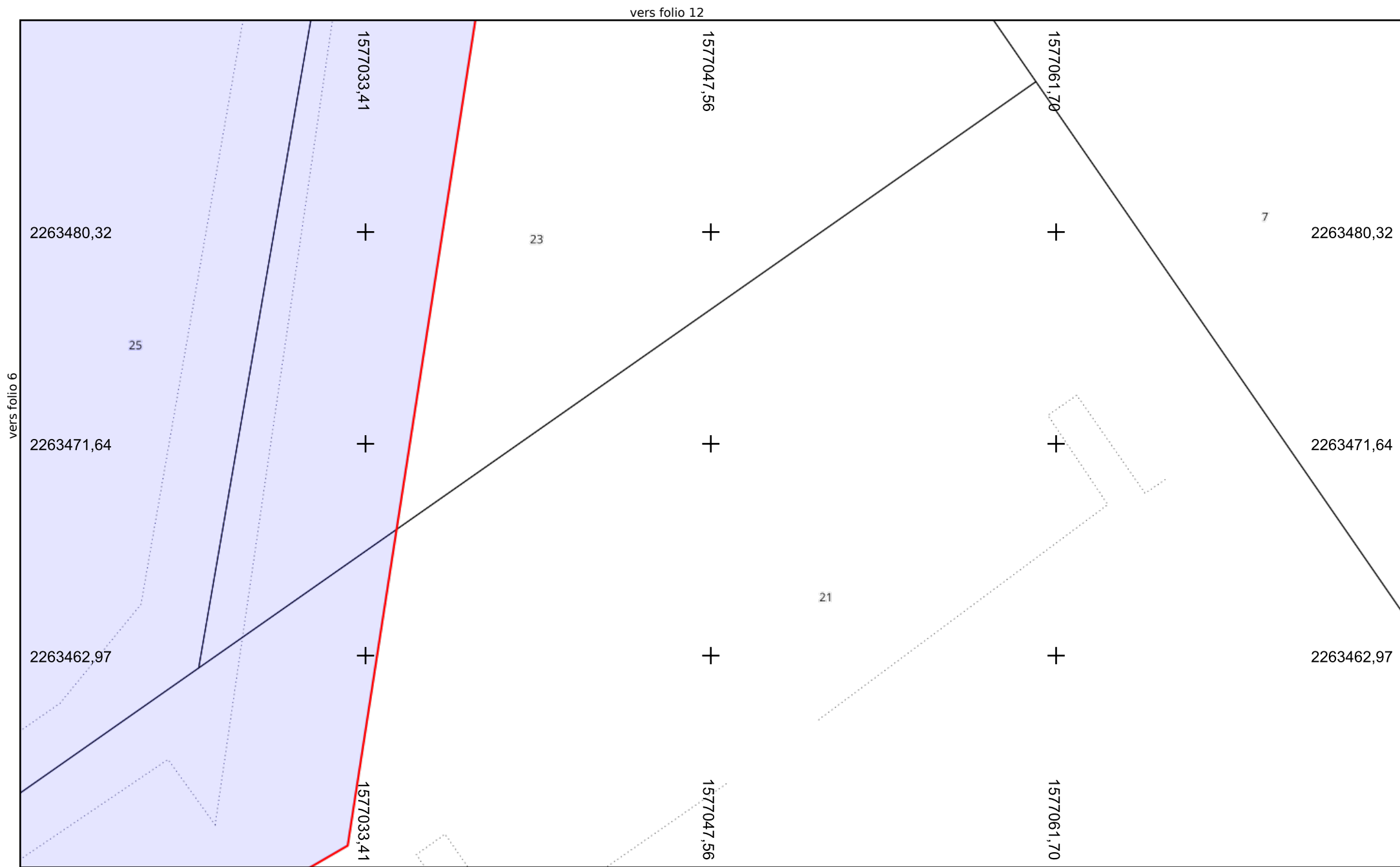
Carroyage : RGF93/CC43 - EPSG:3943

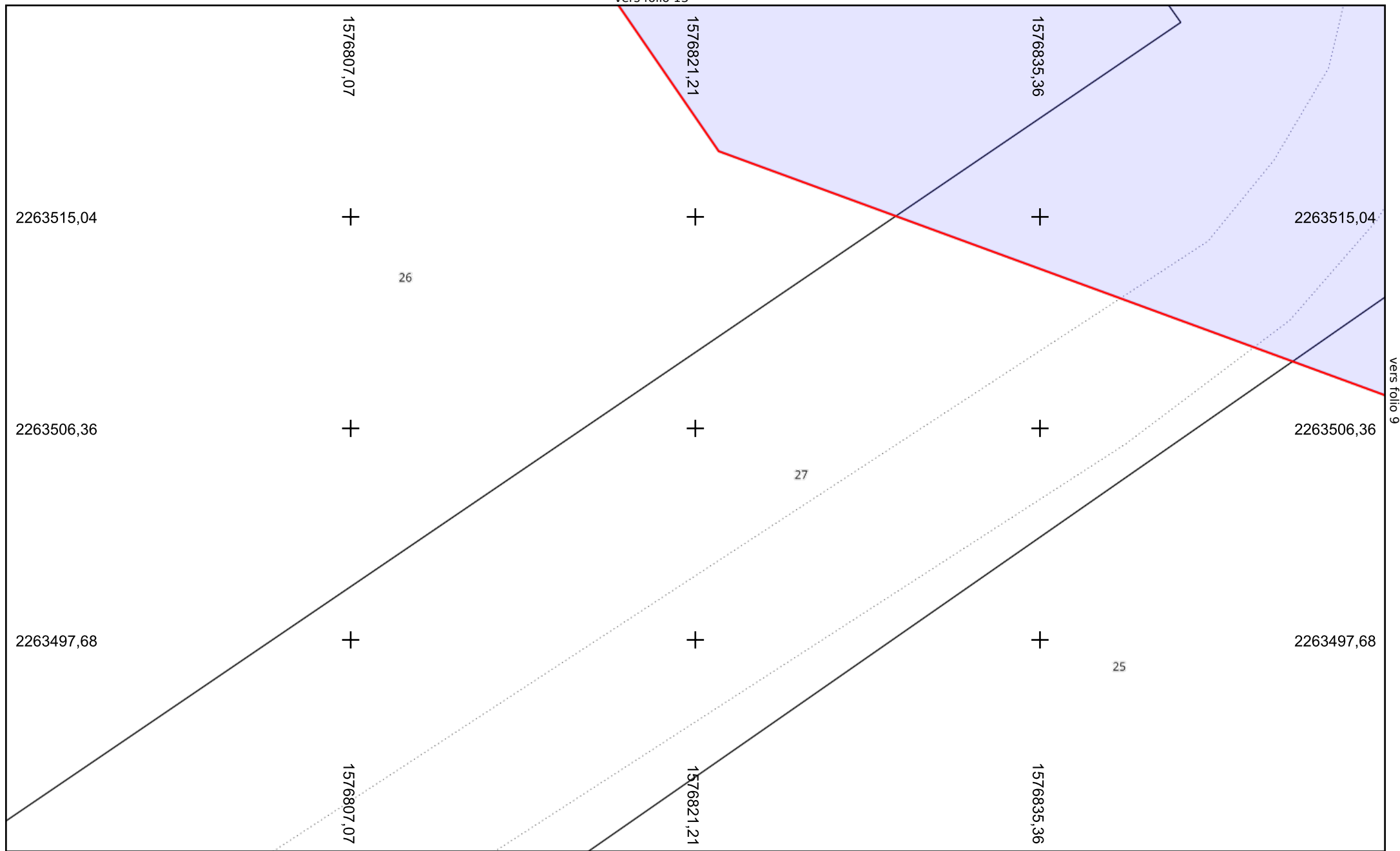


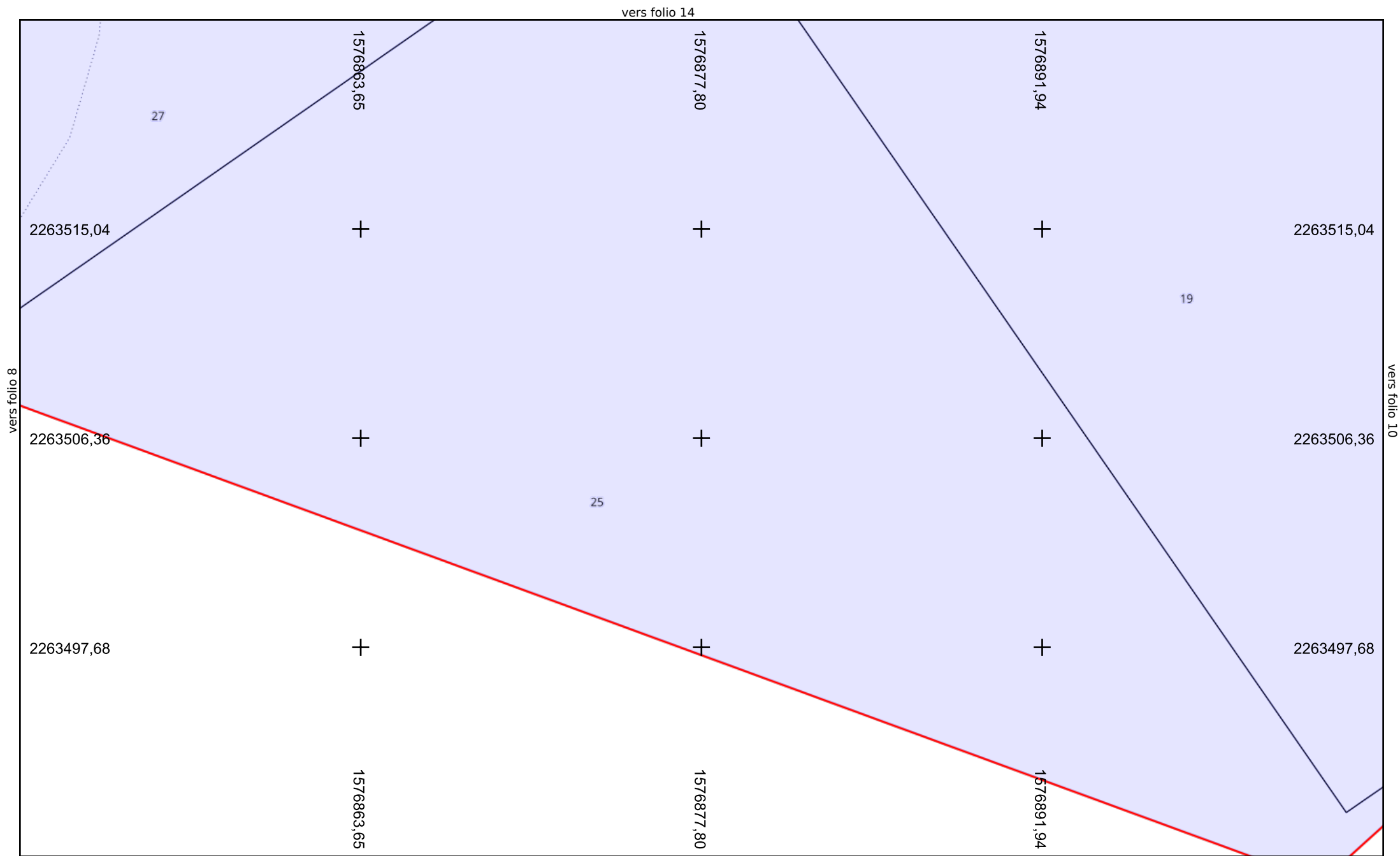


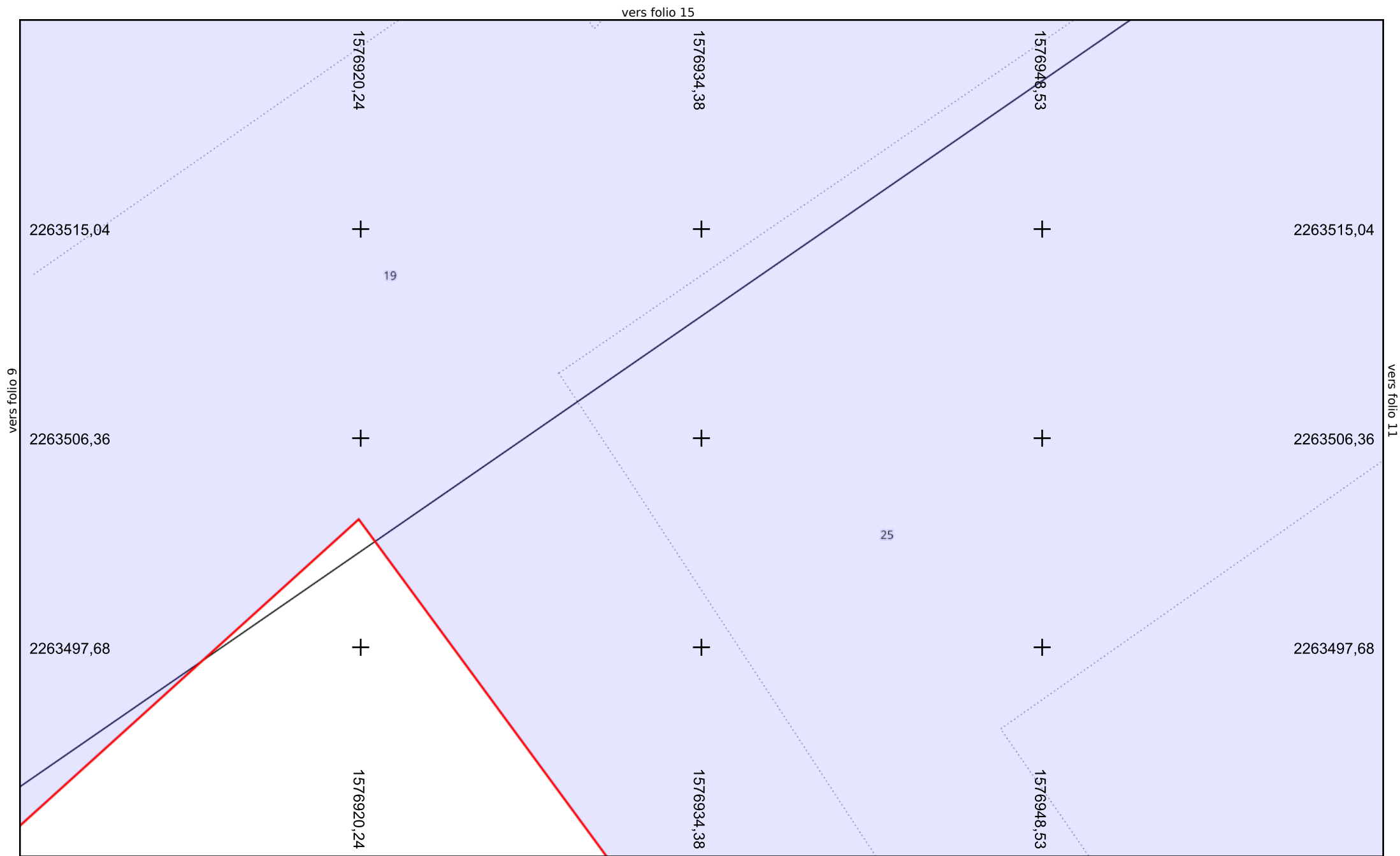


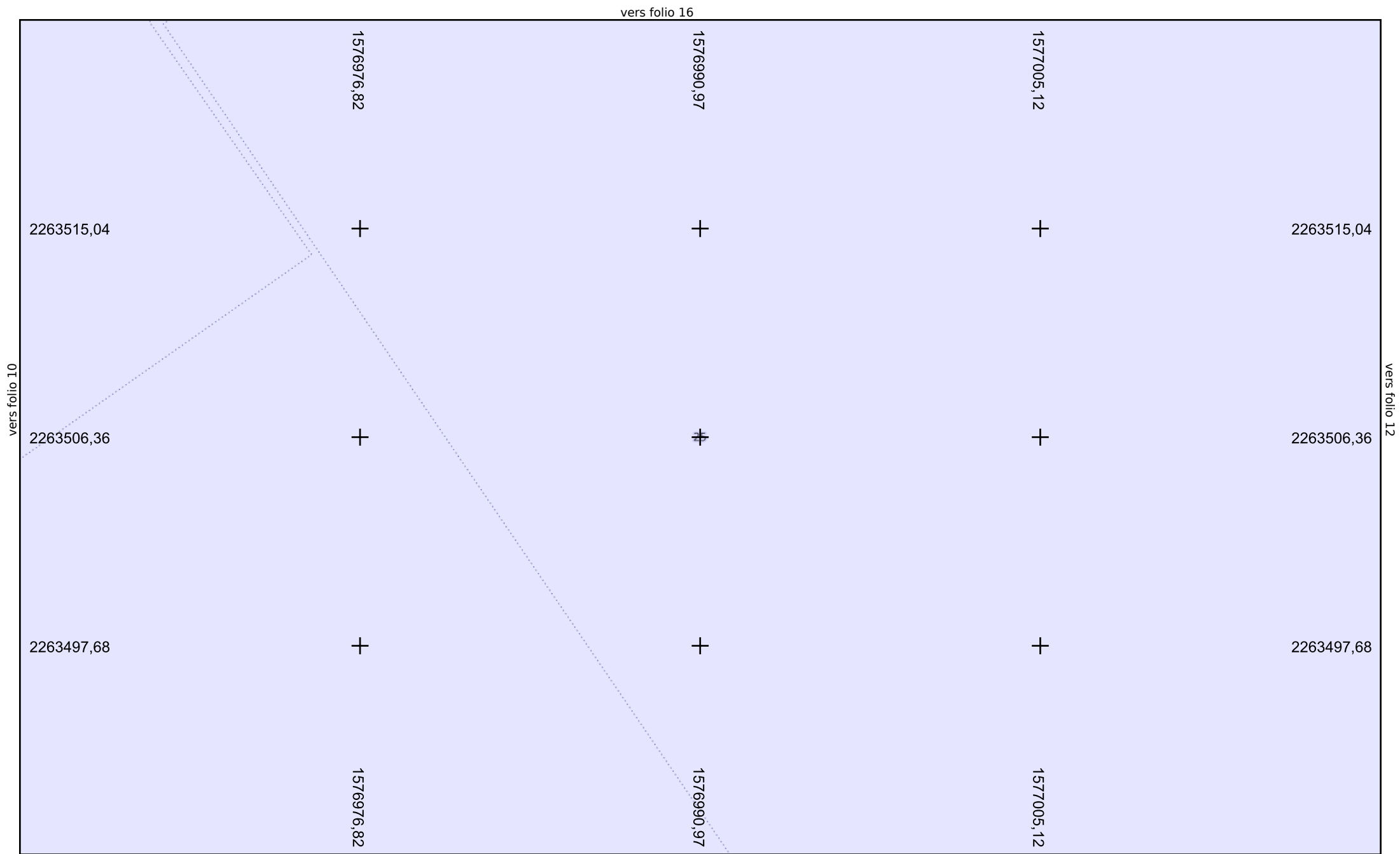


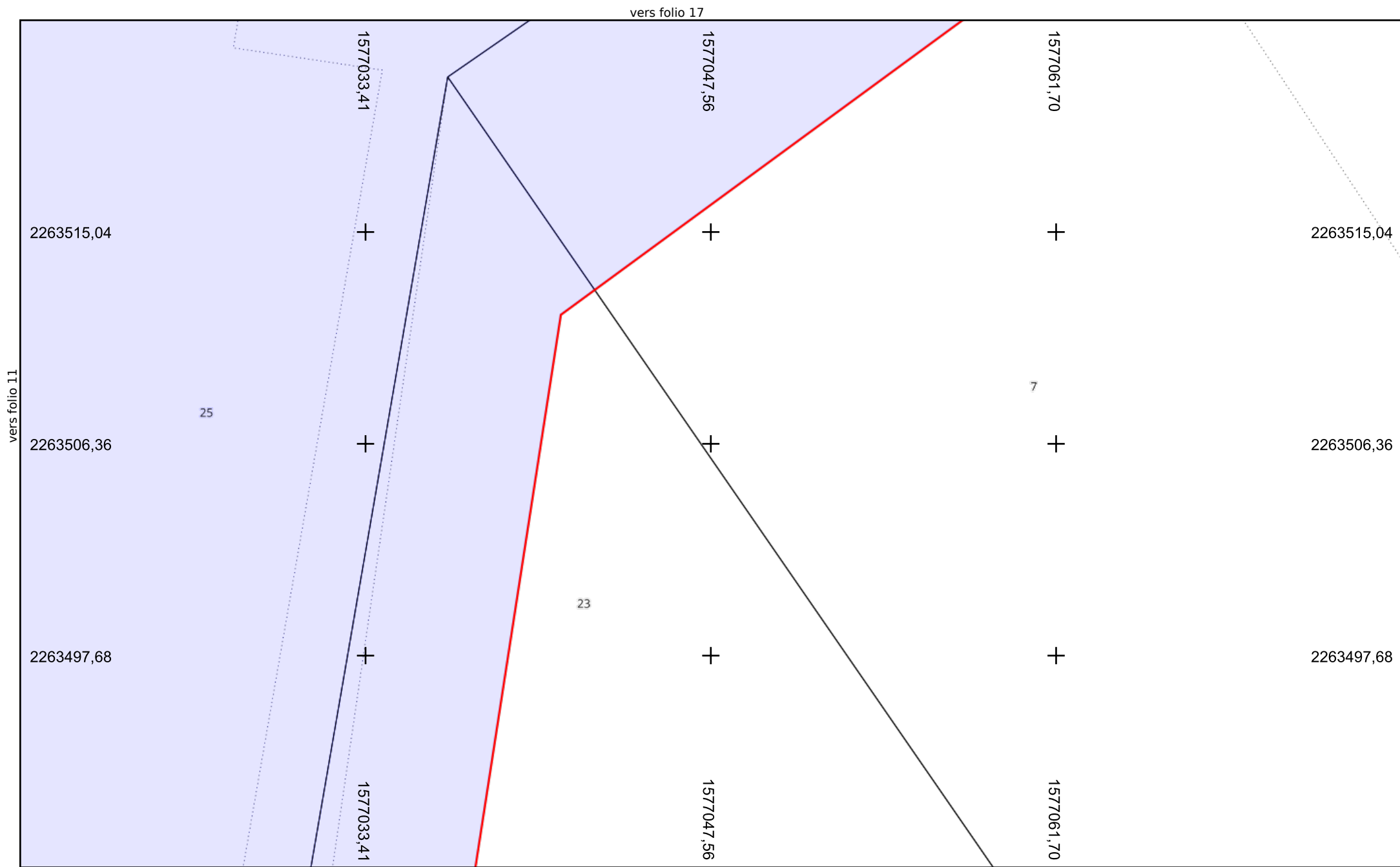


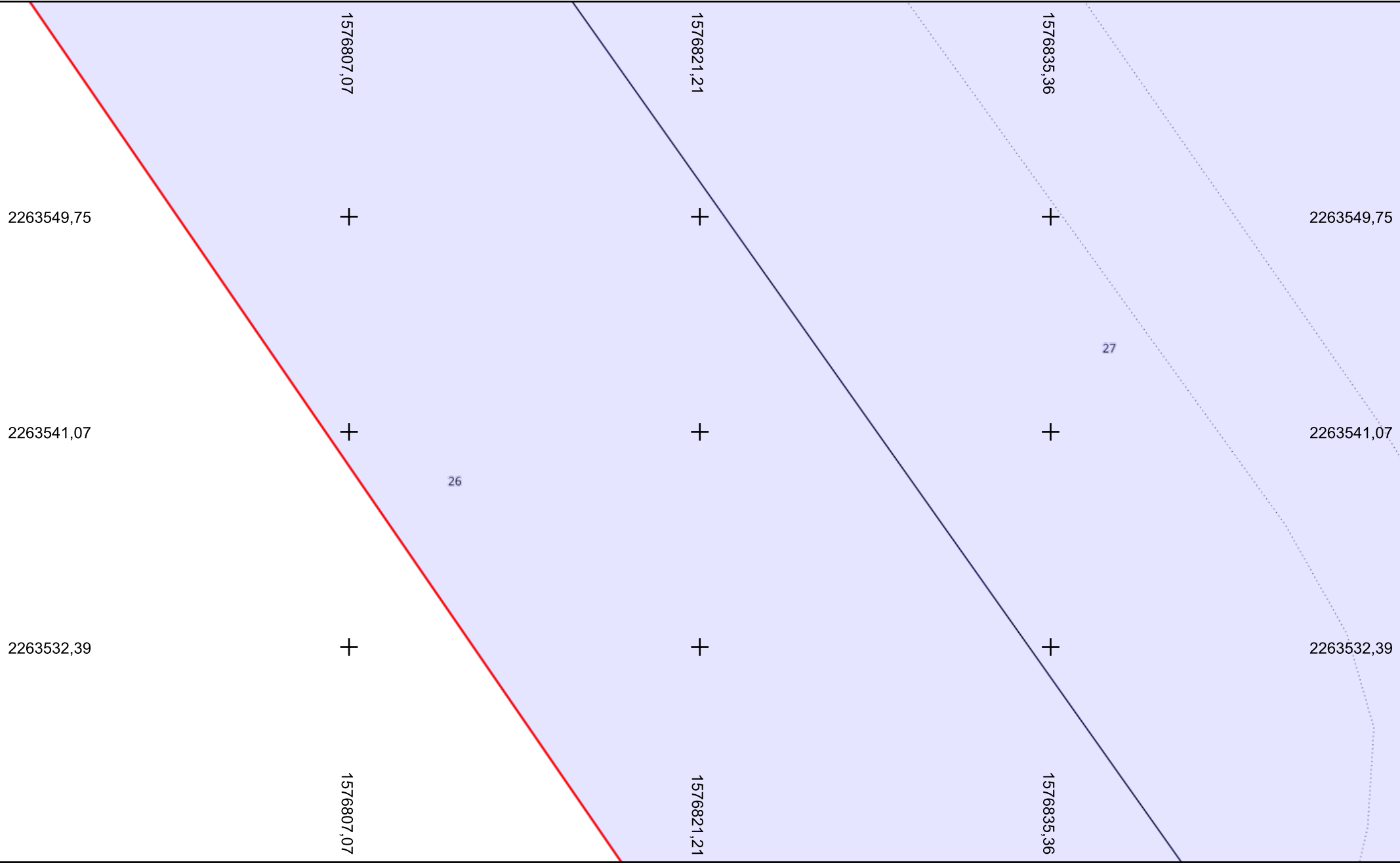


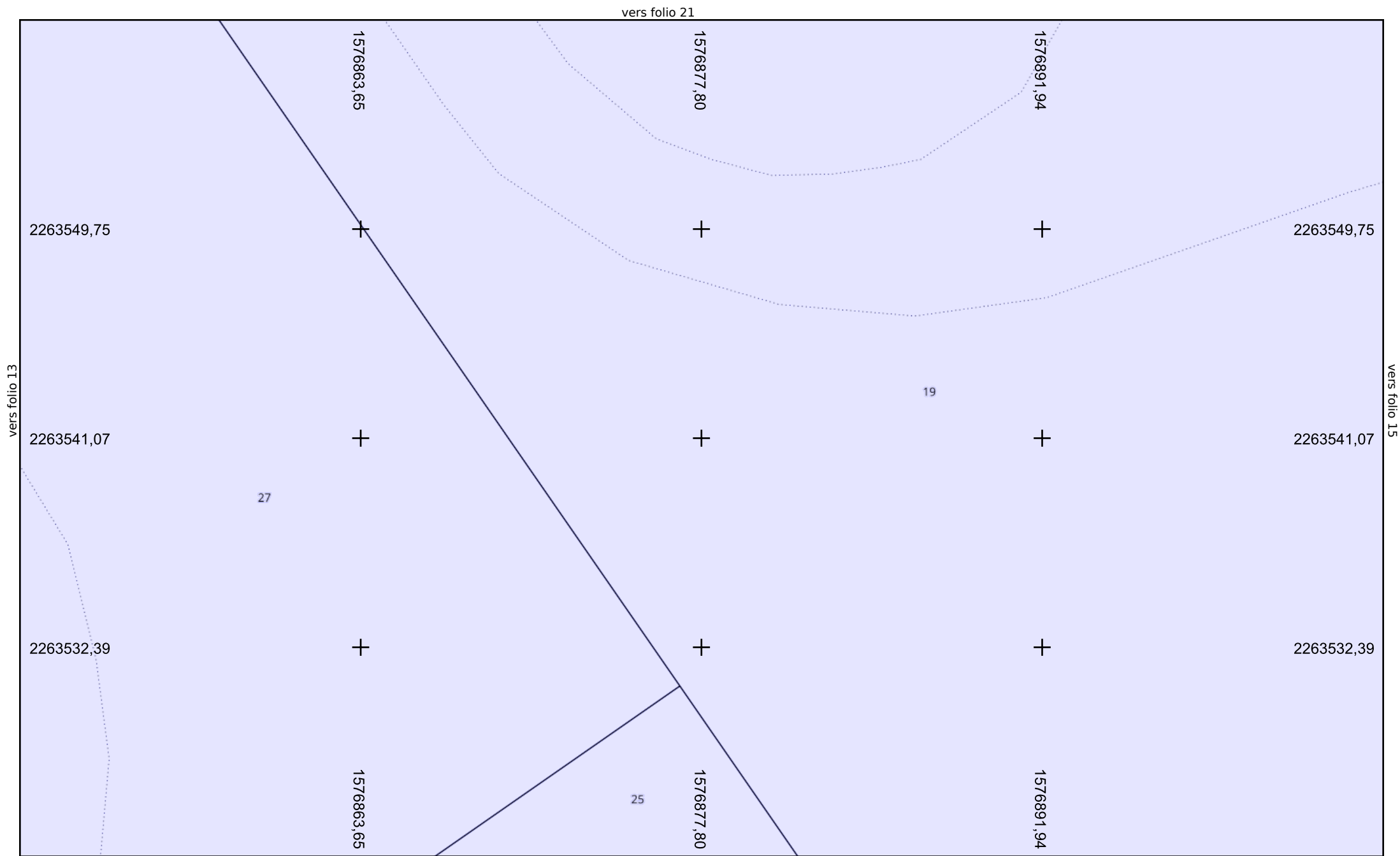


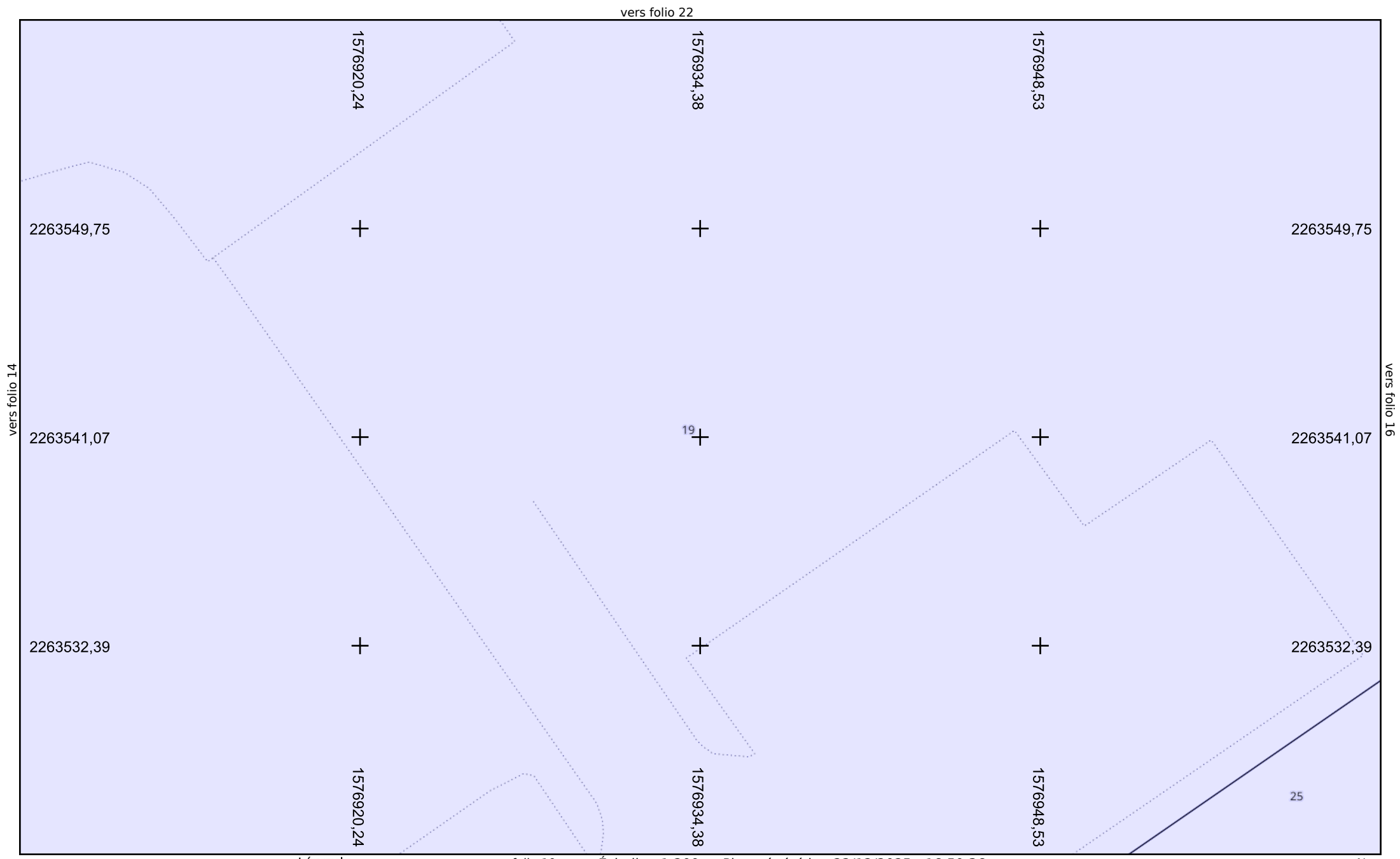


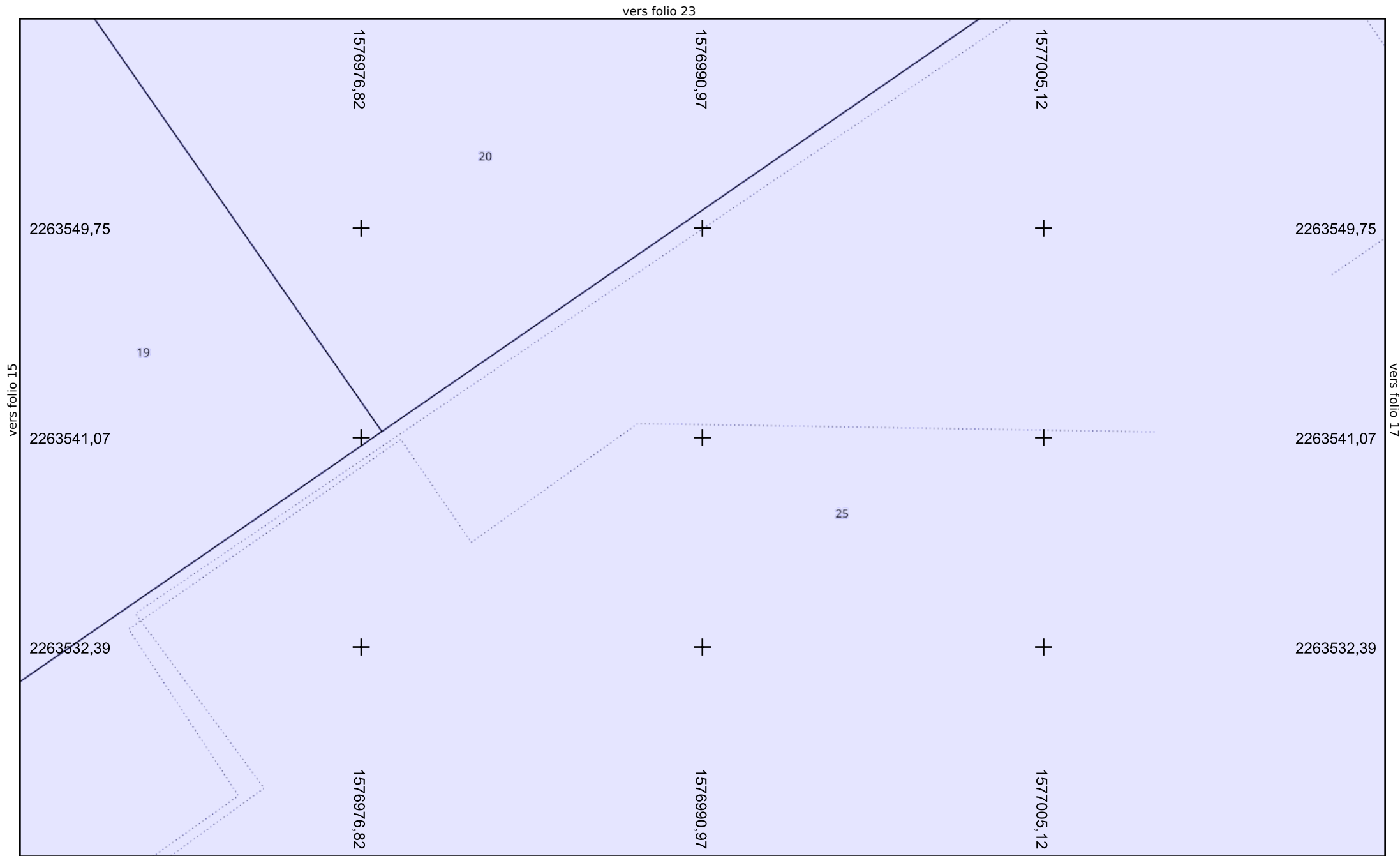


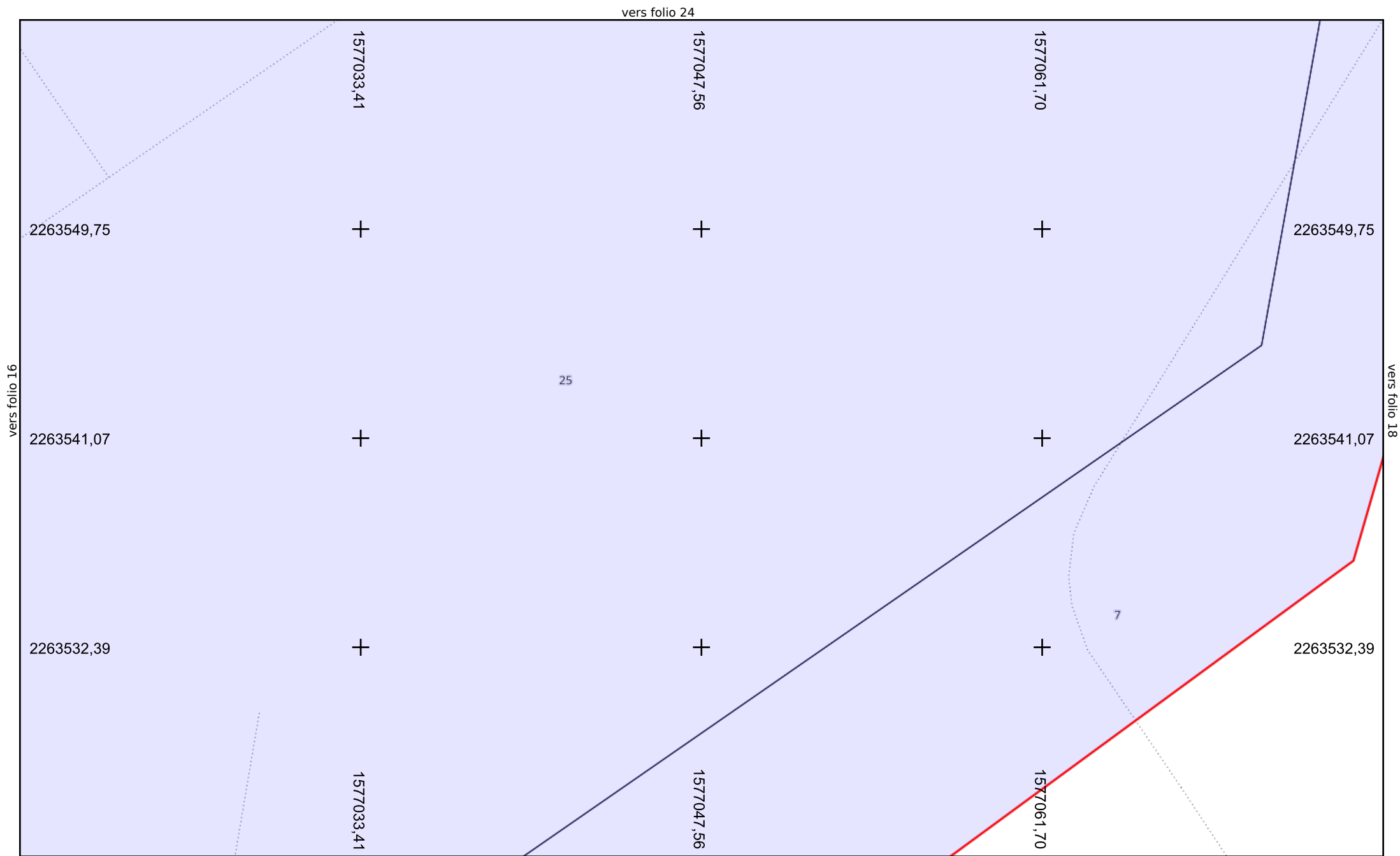















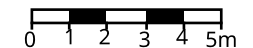


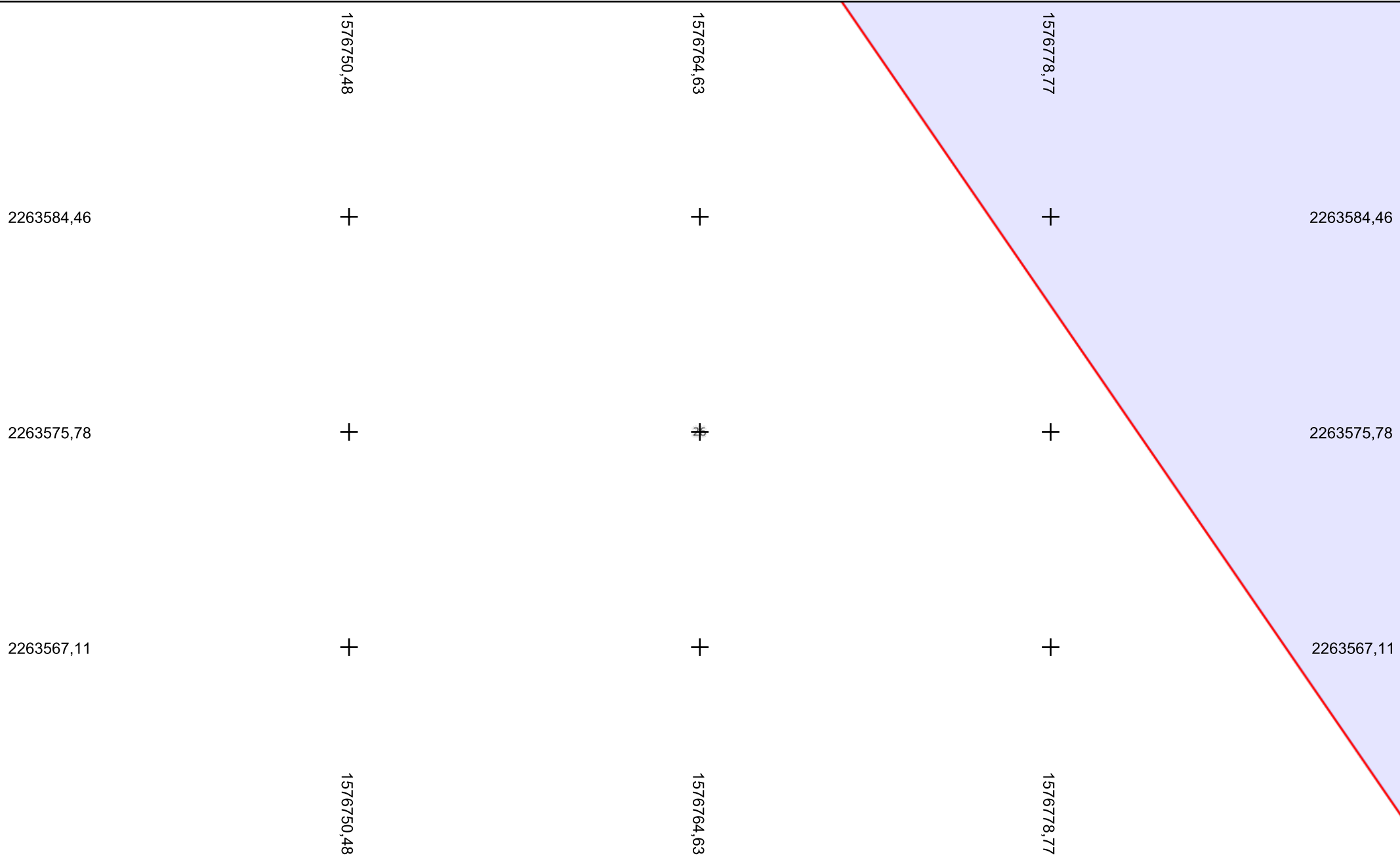
Légende

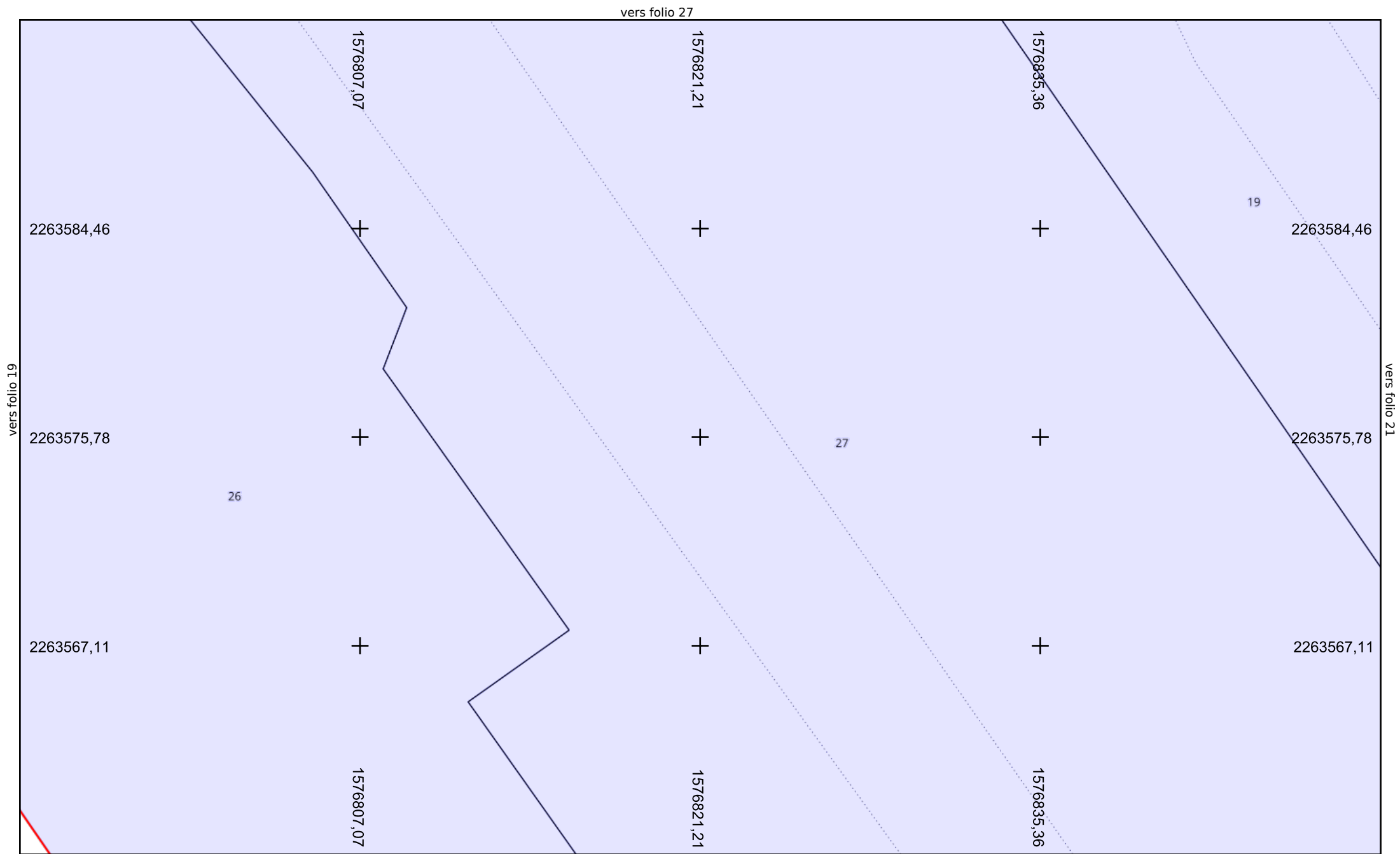
- Infrastructure Numérique (ZeFil)
-  Platane
-  Autre arbre

Échelle : 1:200 --- Plan généré le : 22/12/2025 - 16:50:36  
 Numéro de consultation : 2025122203612D6A  
 Adresse : Av. du Colonel Roche, 31000 TOULOUSE  
 Format d'impression : A4 Paysage

**Folio 18**







vers folio 28

1576863,65

1576877,80

1576891,94

2263584,46

+

+

+

2263584,46

2263575,78

+

19+

+

2263575,78

2263567,11

+

+

+

2263567,11

27

1576863,65

1576877,80

1576891,94

Légende

vers folio 14

Échelle : 1:200 --- Plan généré le : 22/12/2025 - 16:50:36  
Numéro de consultation : 2025122203612D6A  
Adresse : Av. du Colonel Roche, 31000 TOULOUSE  
Format d'impression : A4 Paysage

**Folio 21**

0 1 2 3 4 5m



toulouse  
métropole

- Infrastructure Numérique (ZeFil)
- Platane
- Autre arbre

Classe de précision : A

Catégorie réseau : FO (ZeFil)

Carroyage : RGF93/CC43 - EPSG:3943

vers folio 29

1576920,24

1576934,38

1576948,53

2263584,46

+

+

+

2263584,46

2263575,78

+

+

+

2263575,78

2263567,11

+

+

+

2263567,11

1576920,24

1576934,38

1576948,53

Légende

vers folio 15

Échelle : 1:200 --- Plan généré le : 22/12/2025 - 16:50:36

Numéro de consultation : 2025122203612D6A

Adresse : Av. du Colonel Roche, 31000 TOULOUSE

Format d'impression : A4 Paysage

**Folio 22**

0 1 2 3 4 5m



toulouse  
métropole

— Infrastructure Numérique (ZeFil)

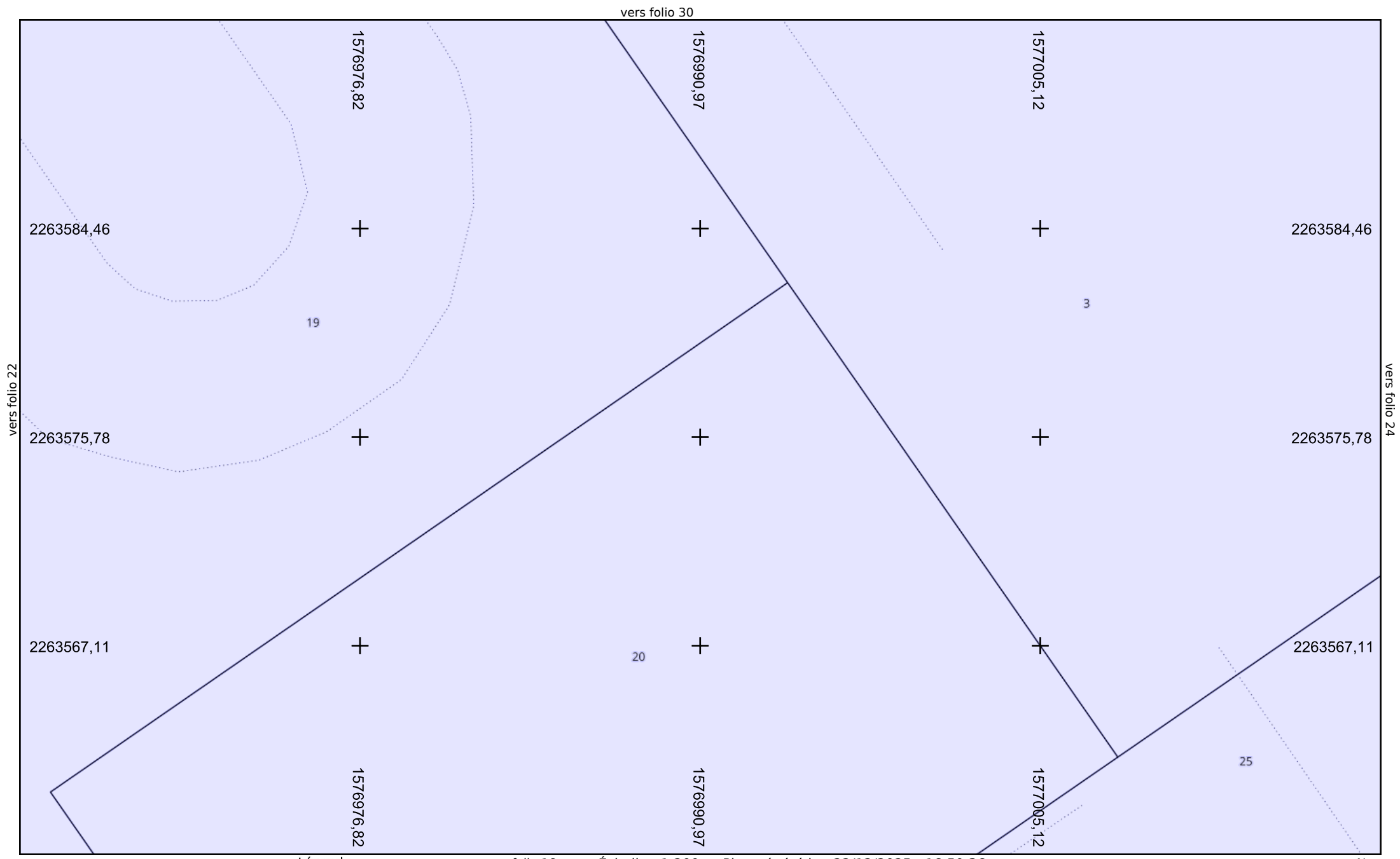
⊕ Platane

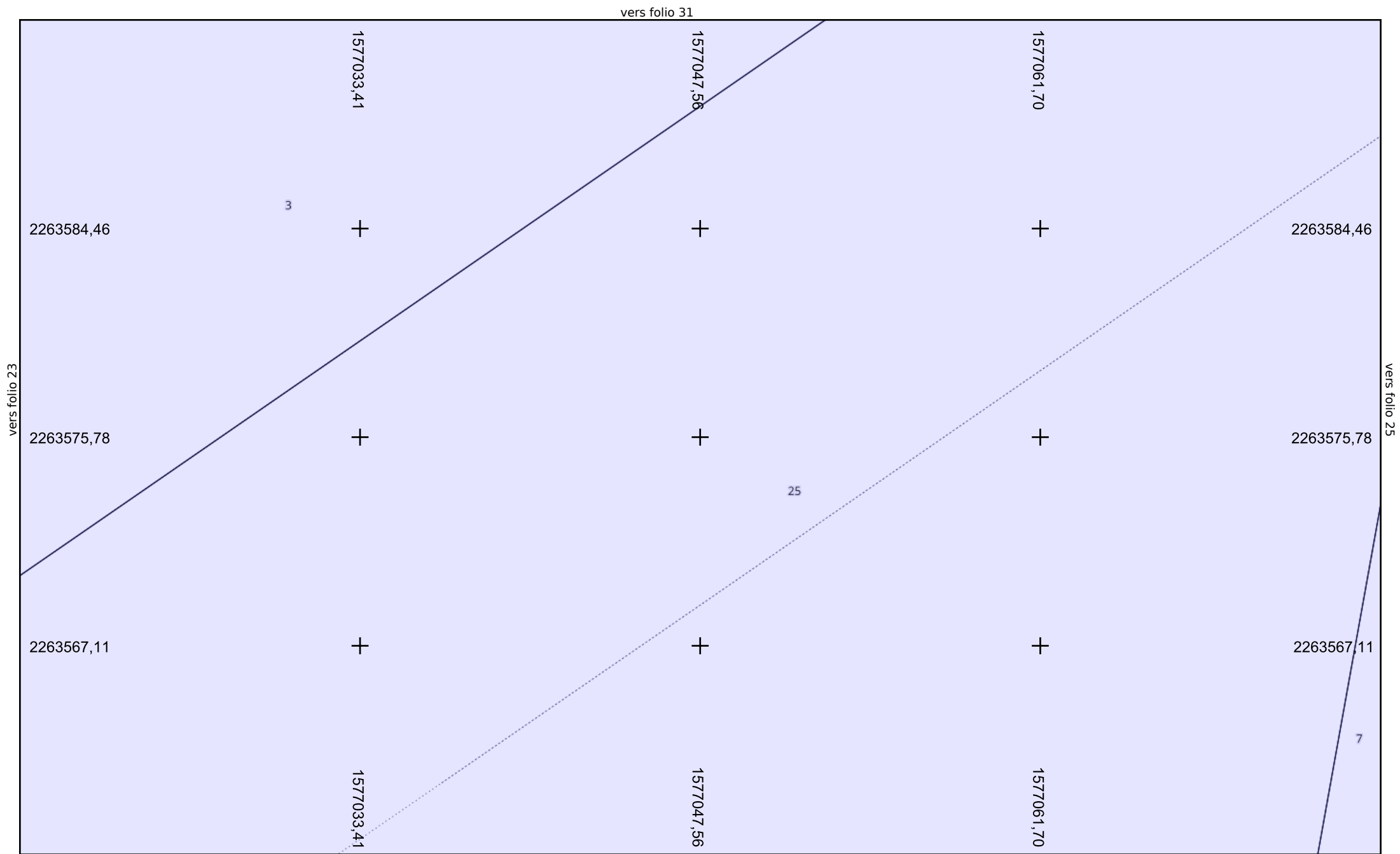
⊙ Autre arbre

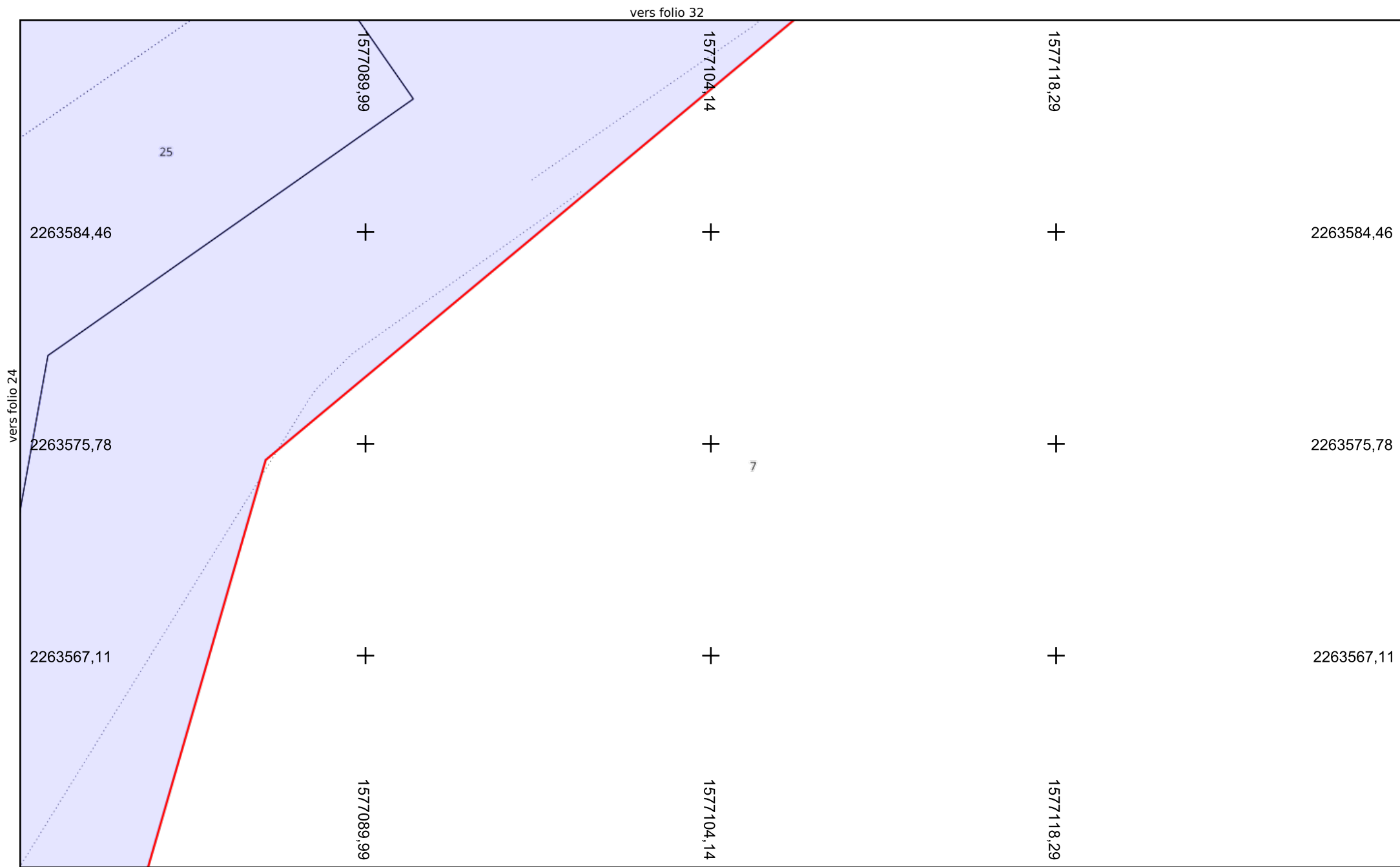
Classe de précision : A

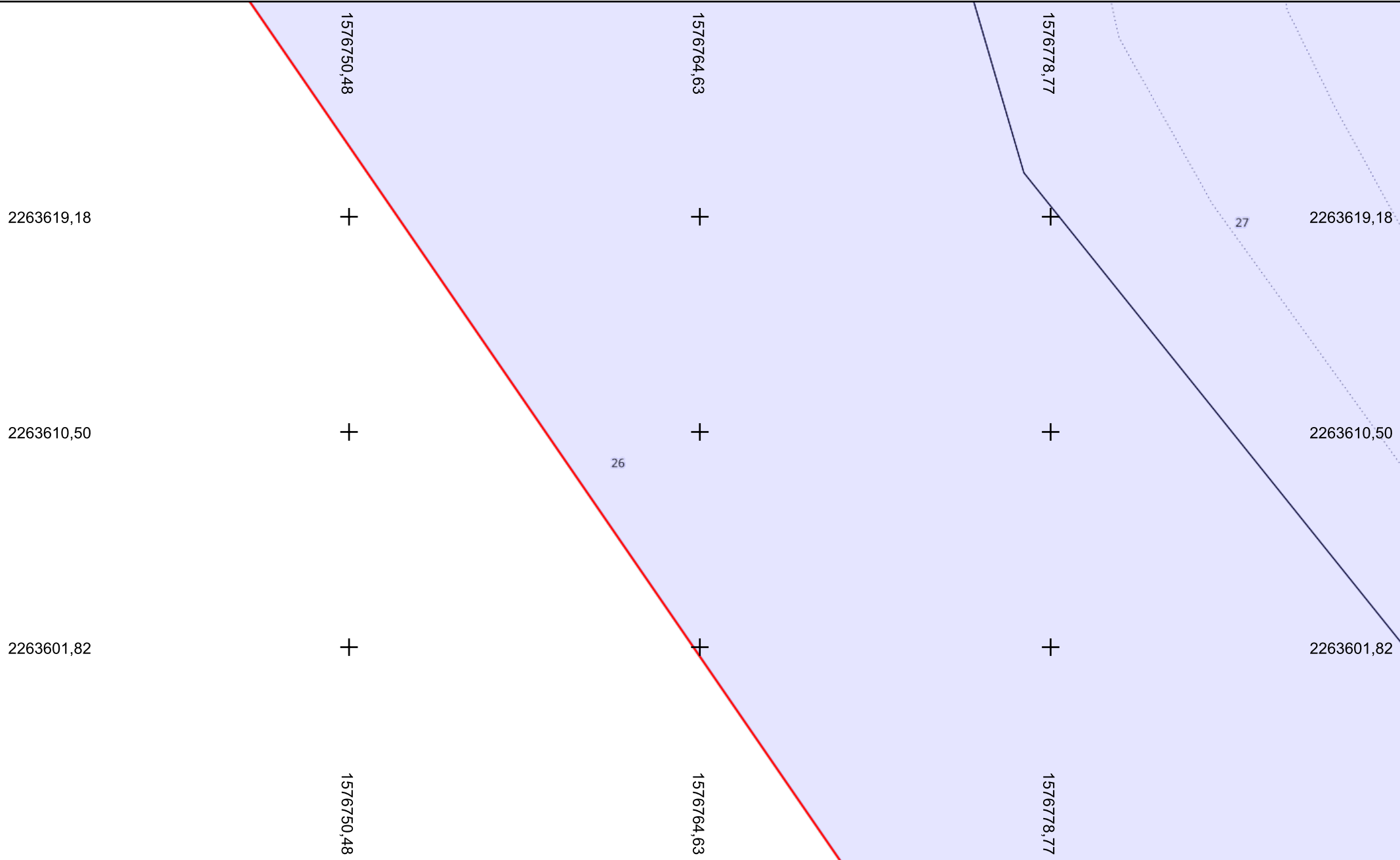
Catégorie réseau : FO (ZeFil)

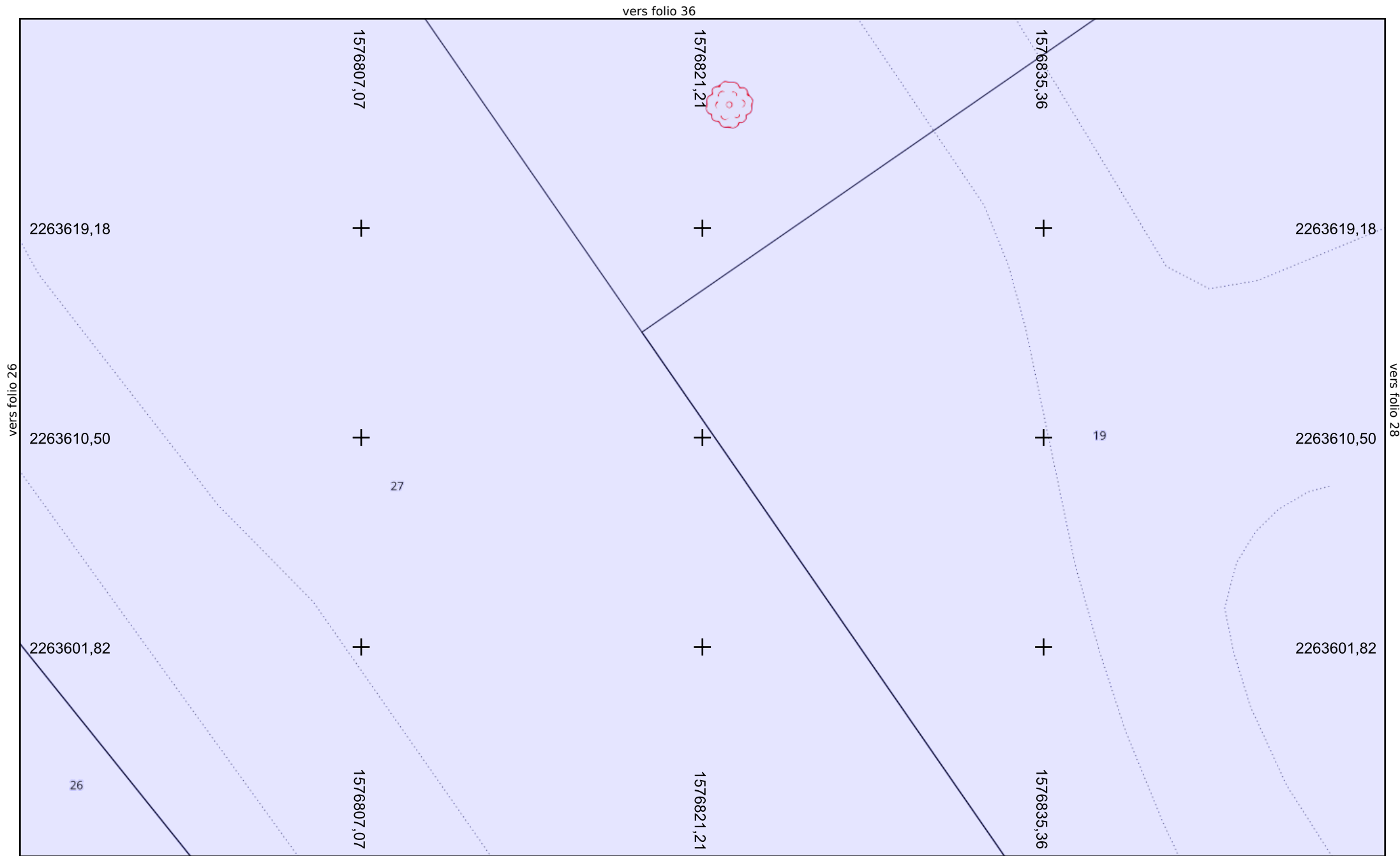
Carroyage : RGF93/CC43 - EPSG:3943

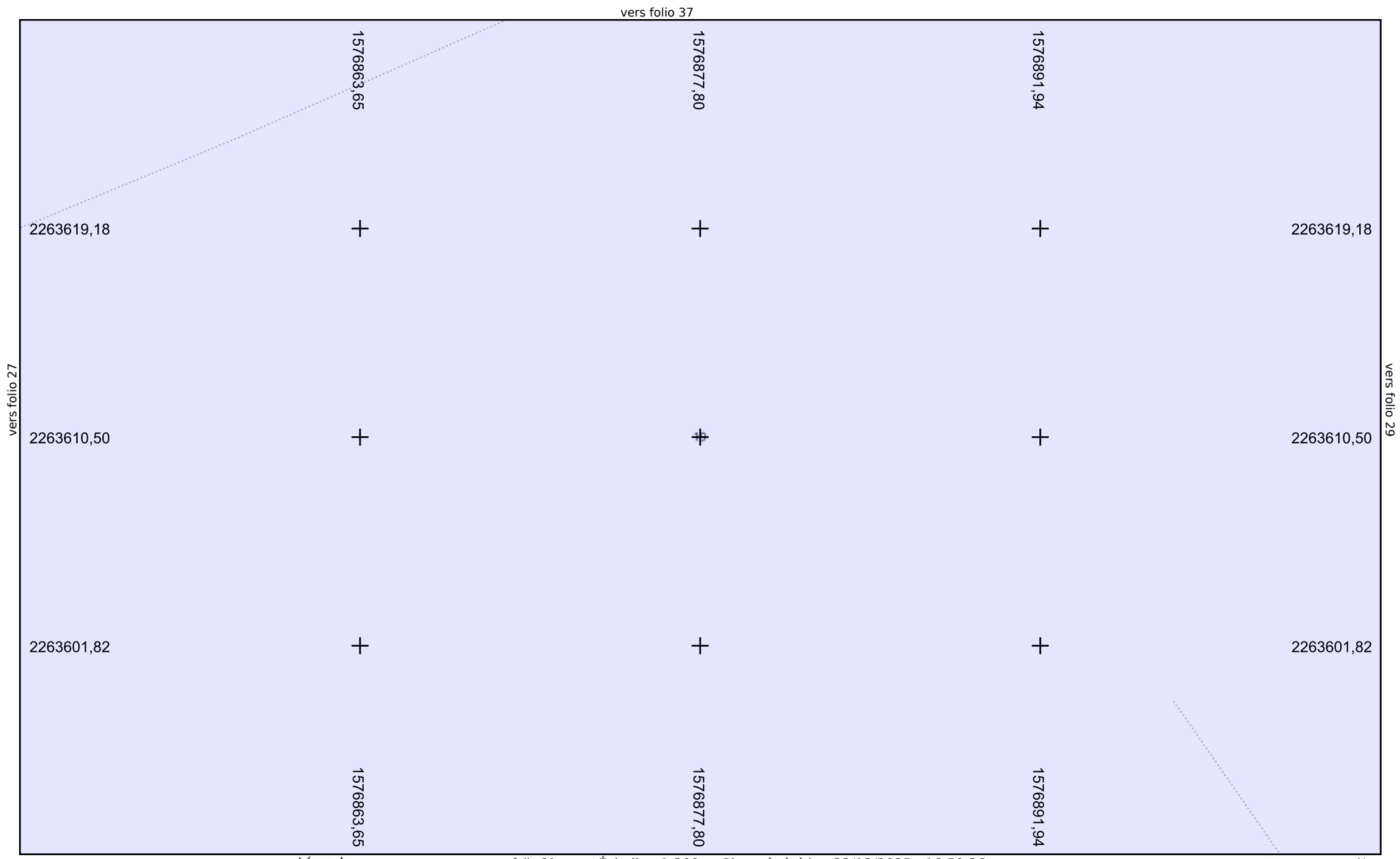


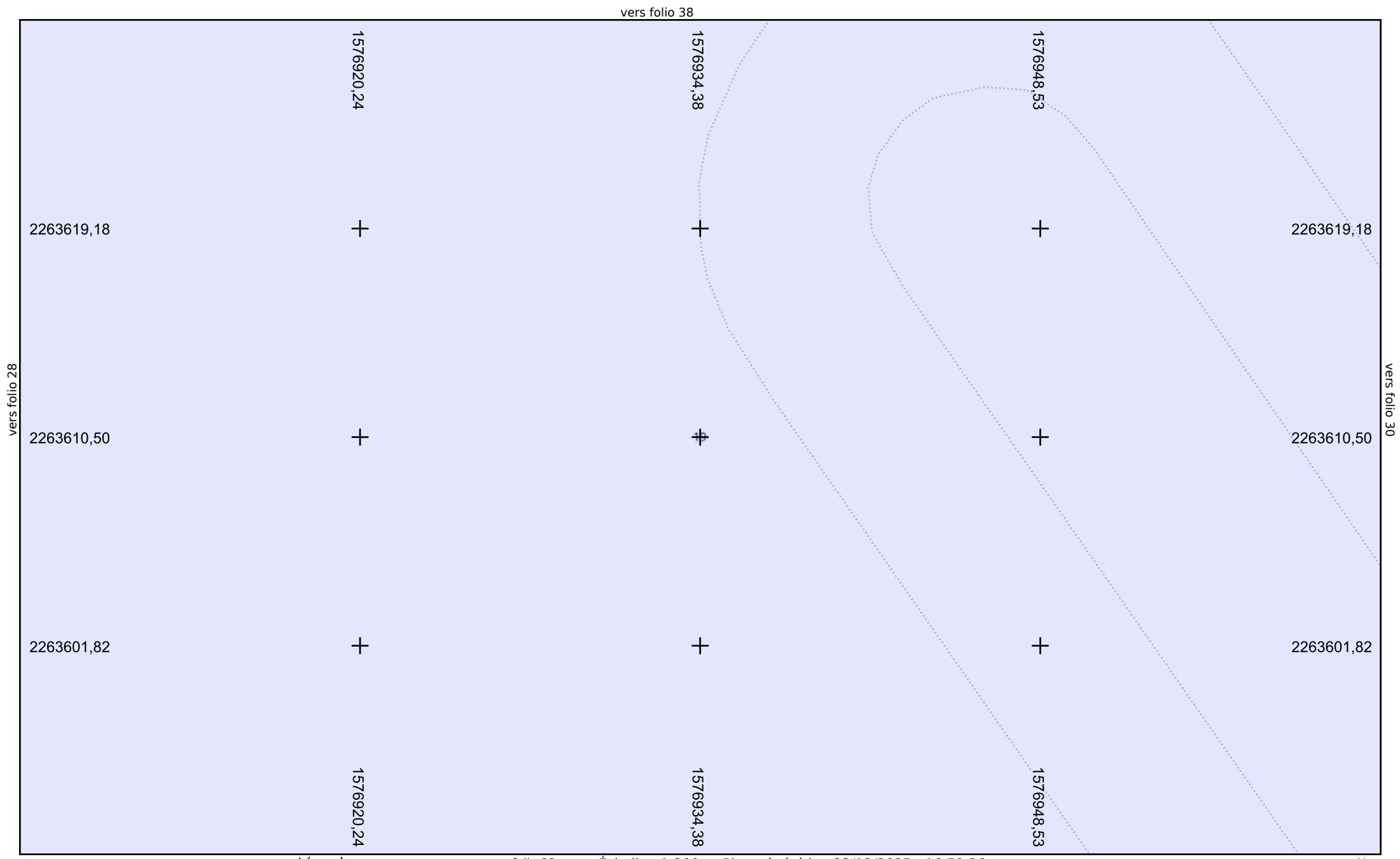


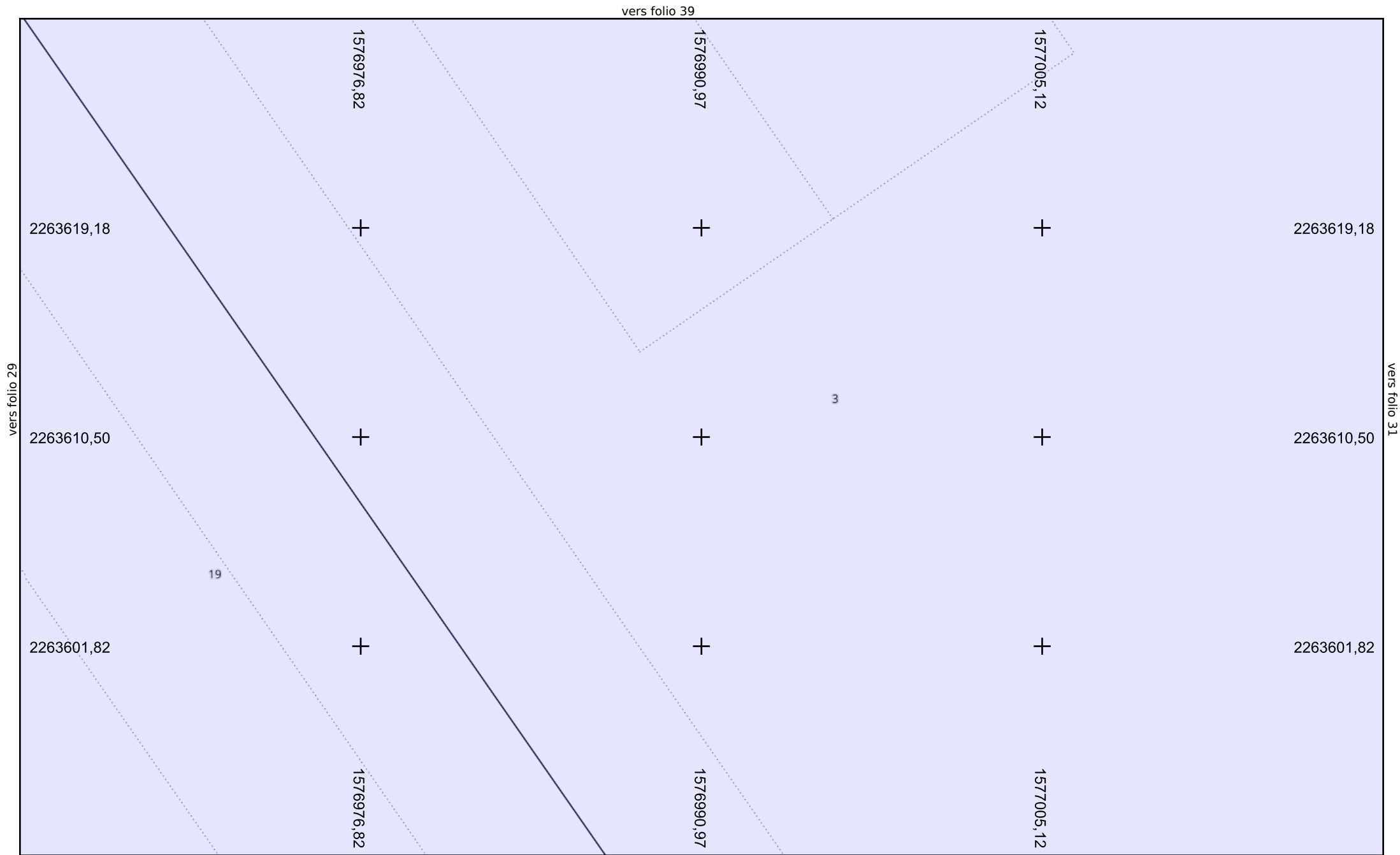


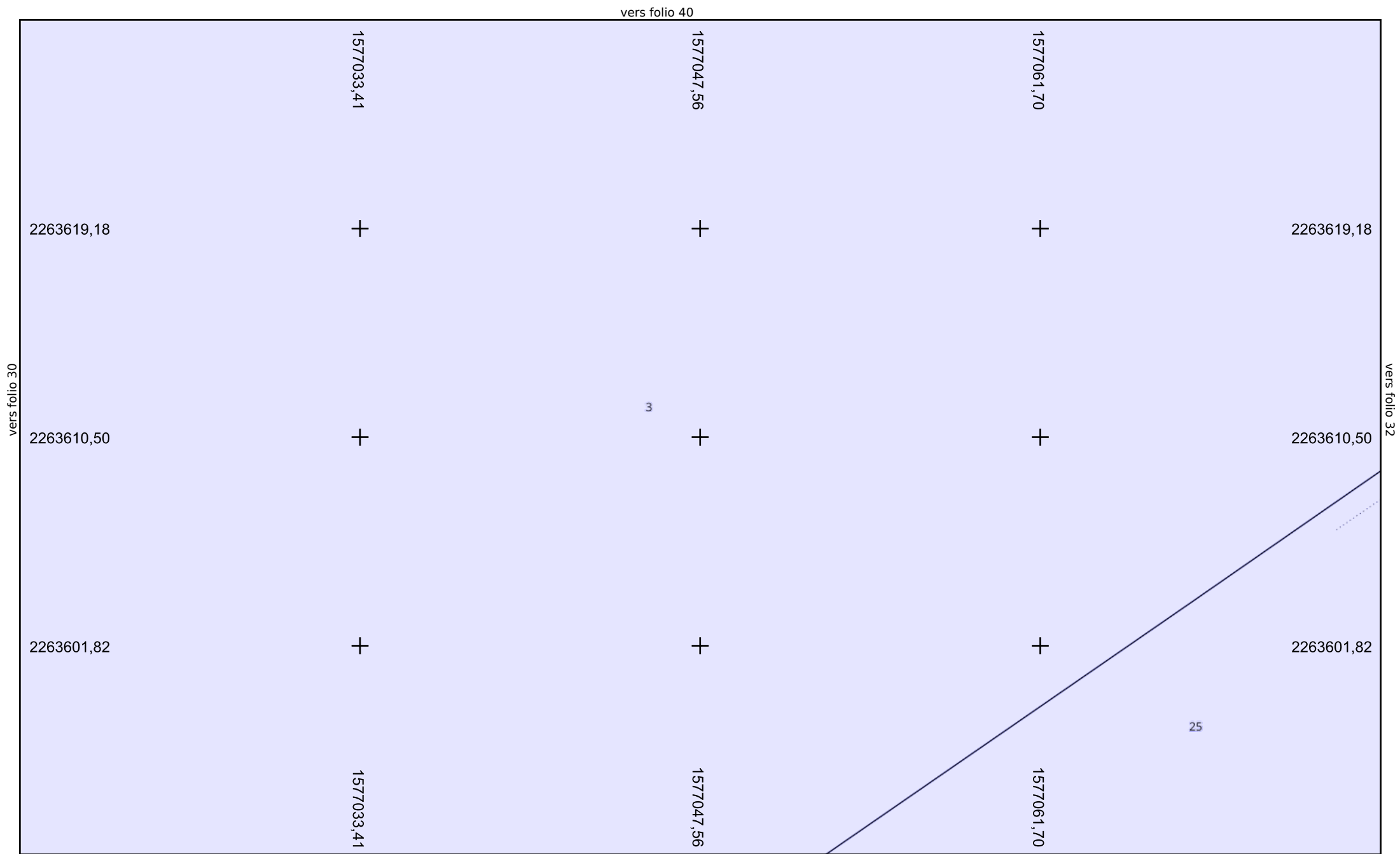


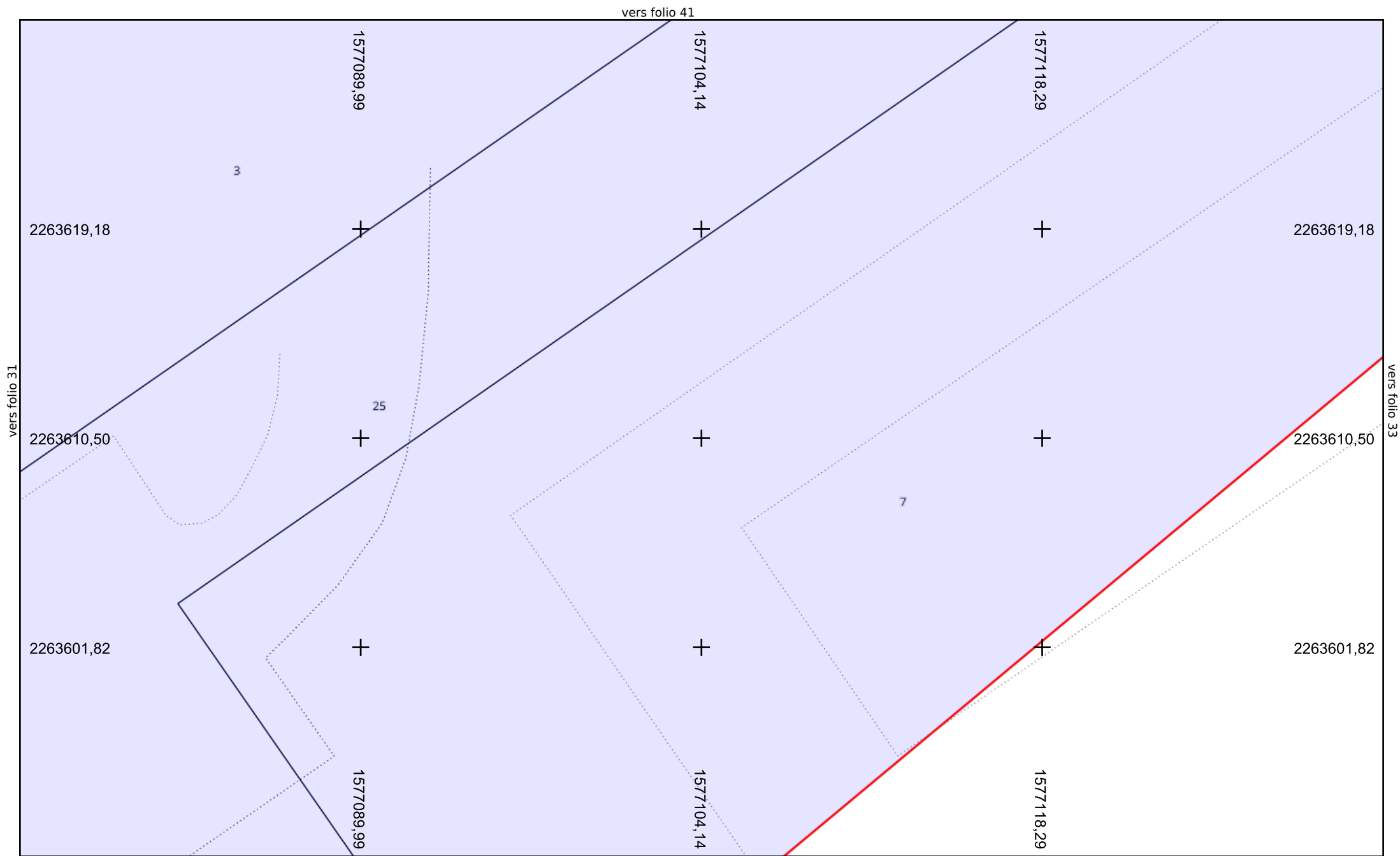


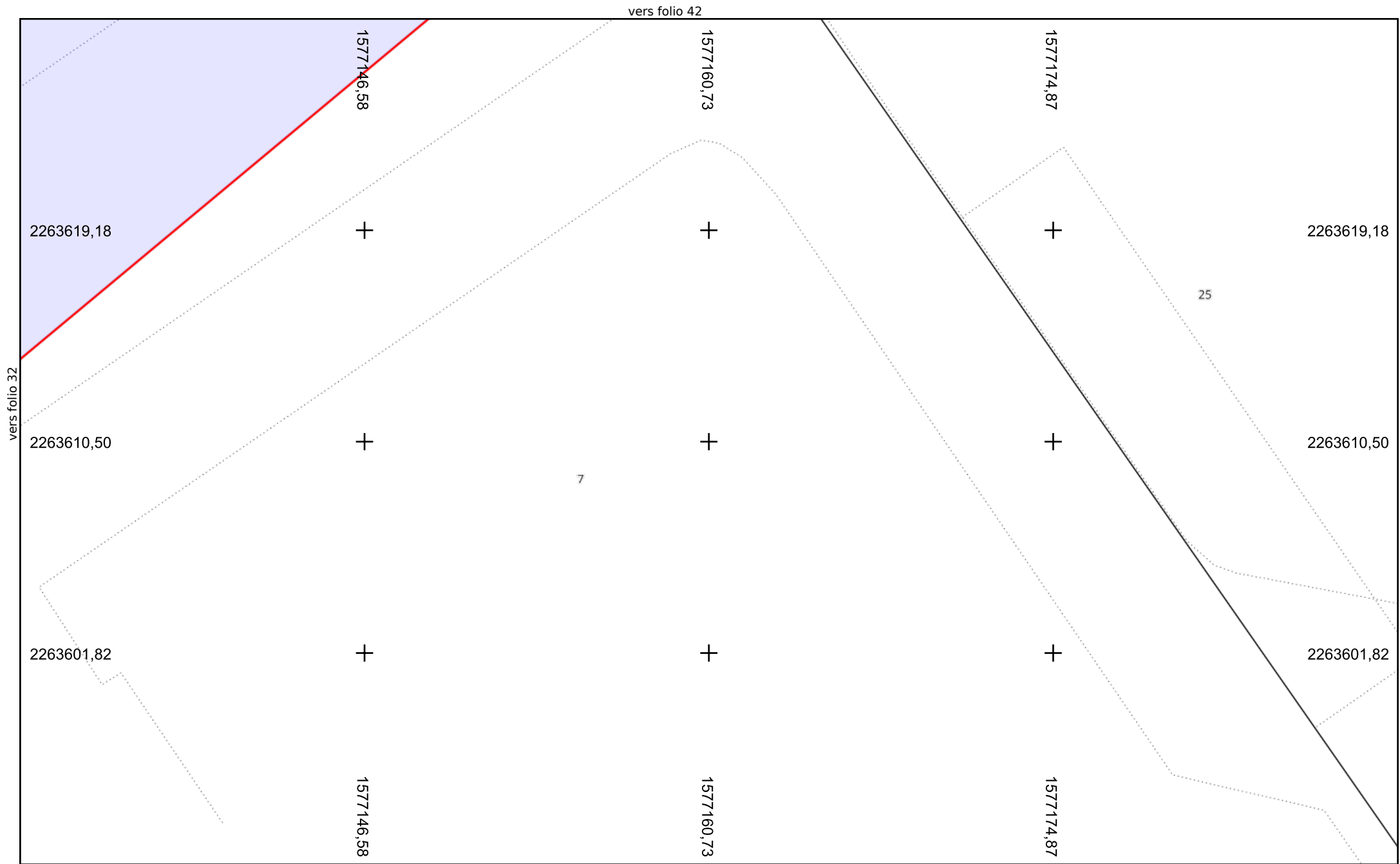


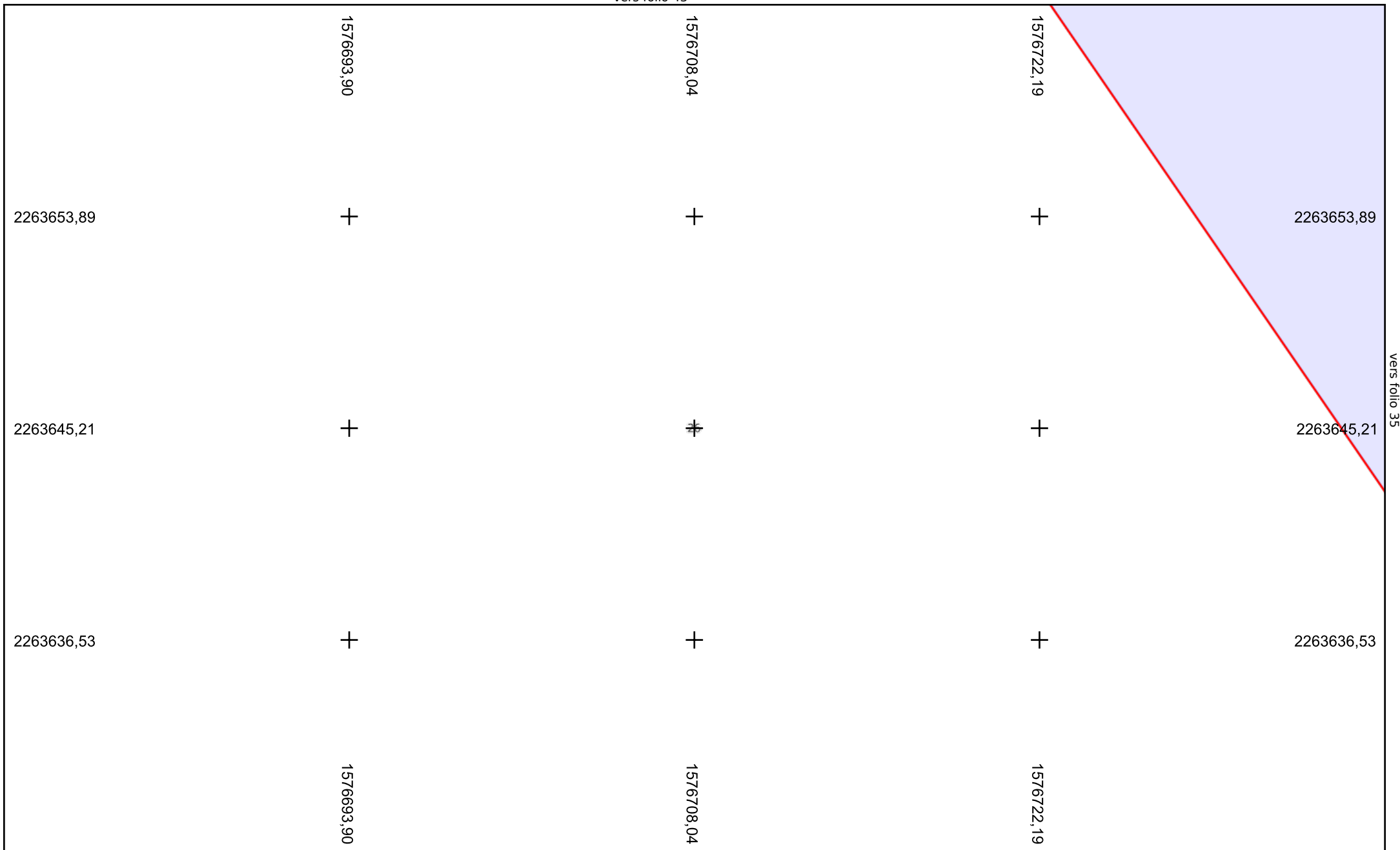


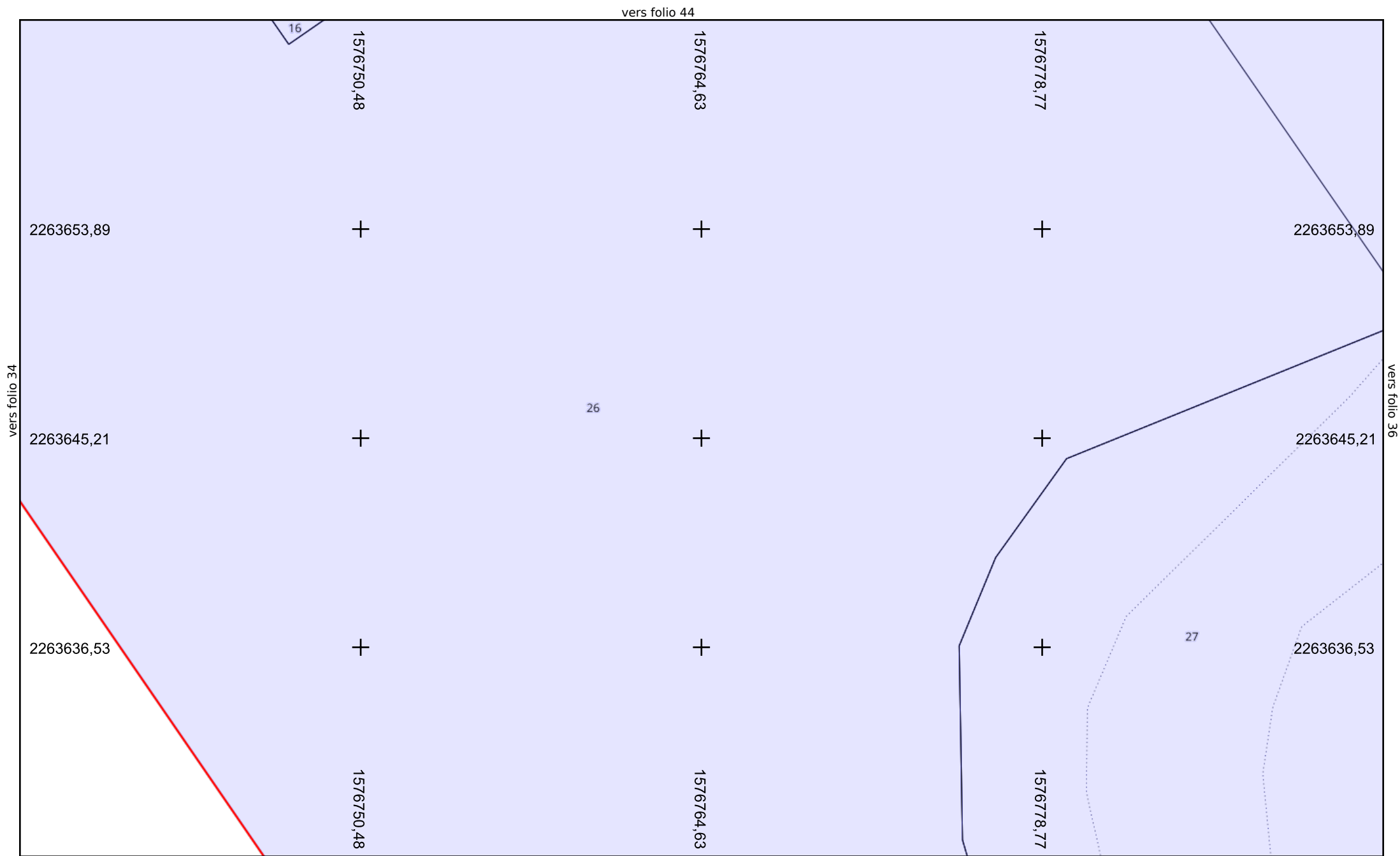








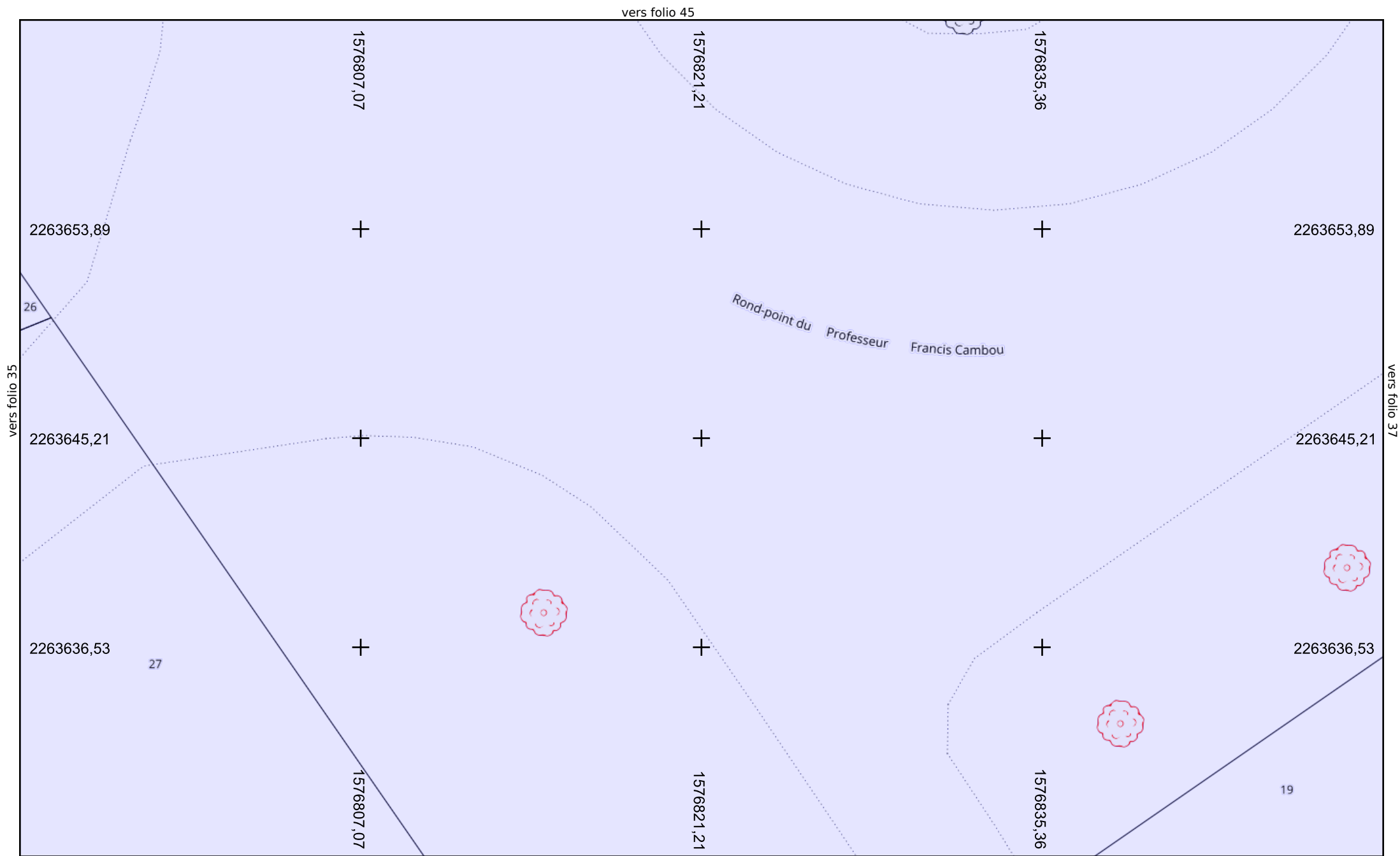


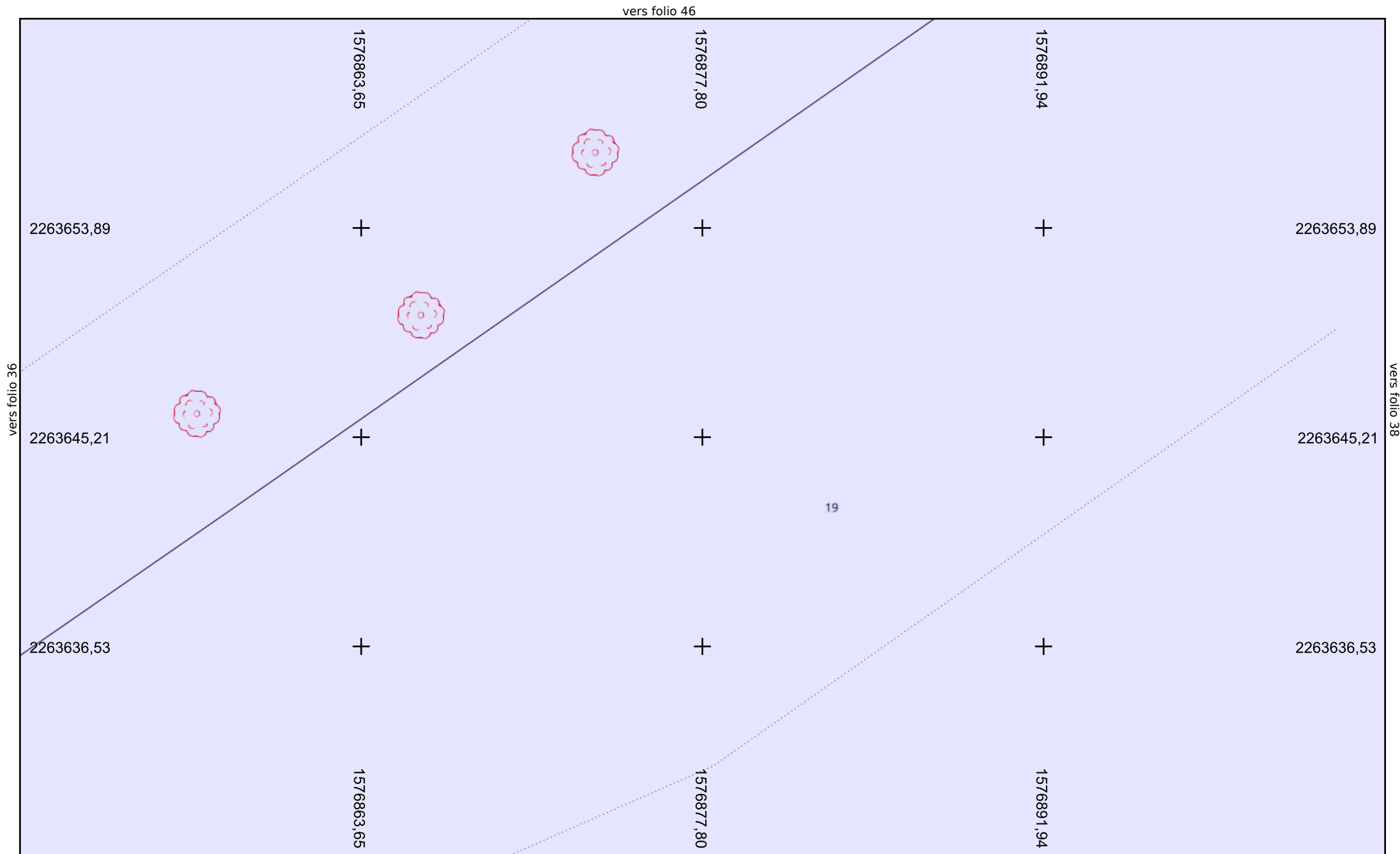


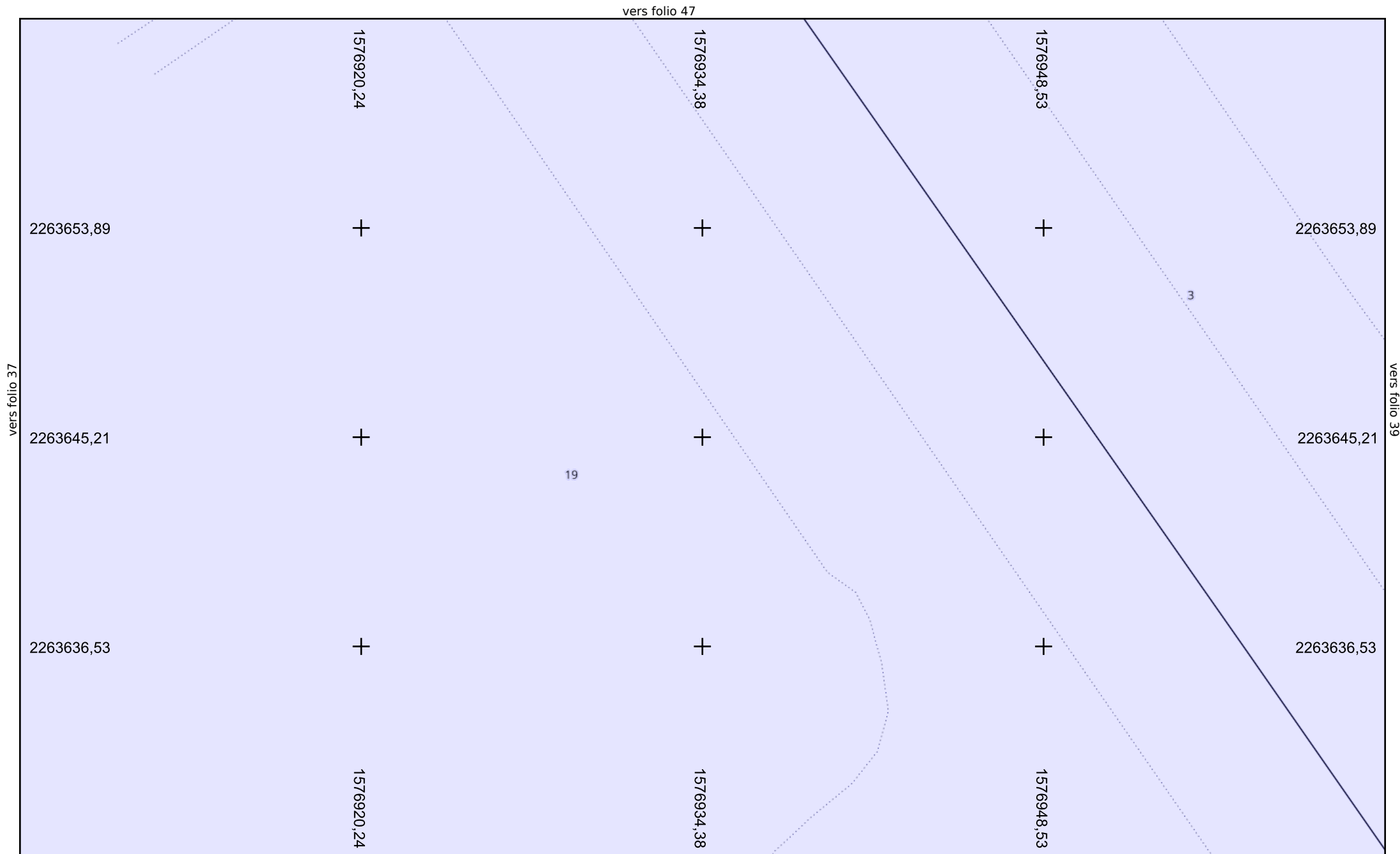
vers folio 34

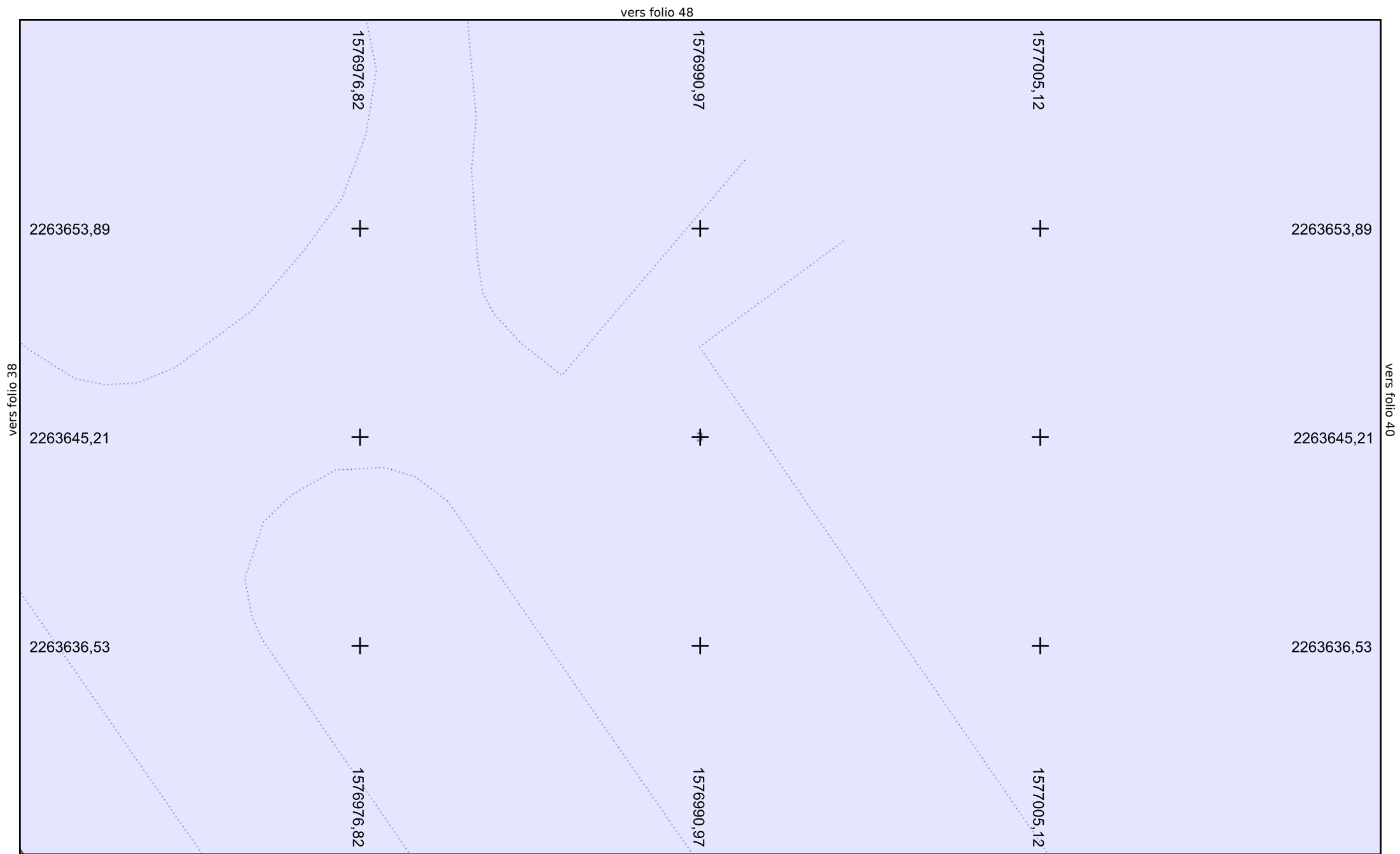
vers folio 44

vers folio 36









vers folio 49

1577033,41

1577047,56

1577061,70

2263653,89

+

+

+

2263653,89

2263645,21

+

+

+

2263645,21

2263636,53

+

+

+

2263636,53

1577033,41

1577047,56

1577061,70

Légende

vers folio 31

Échelle : 1:200 --- Plan généré le : 22/12/2025 - 16:50:36

Numéro de consultation : 2025122203612D6A

Adresse : Av. du Colonel Roche, 31000 TOULOUSE

Format d'impression : A4 Paysage

**Folio 40**

0 1 2 3 4 5m



toulouse  
métropole

— Infrastructure Numérique (ZeFil)

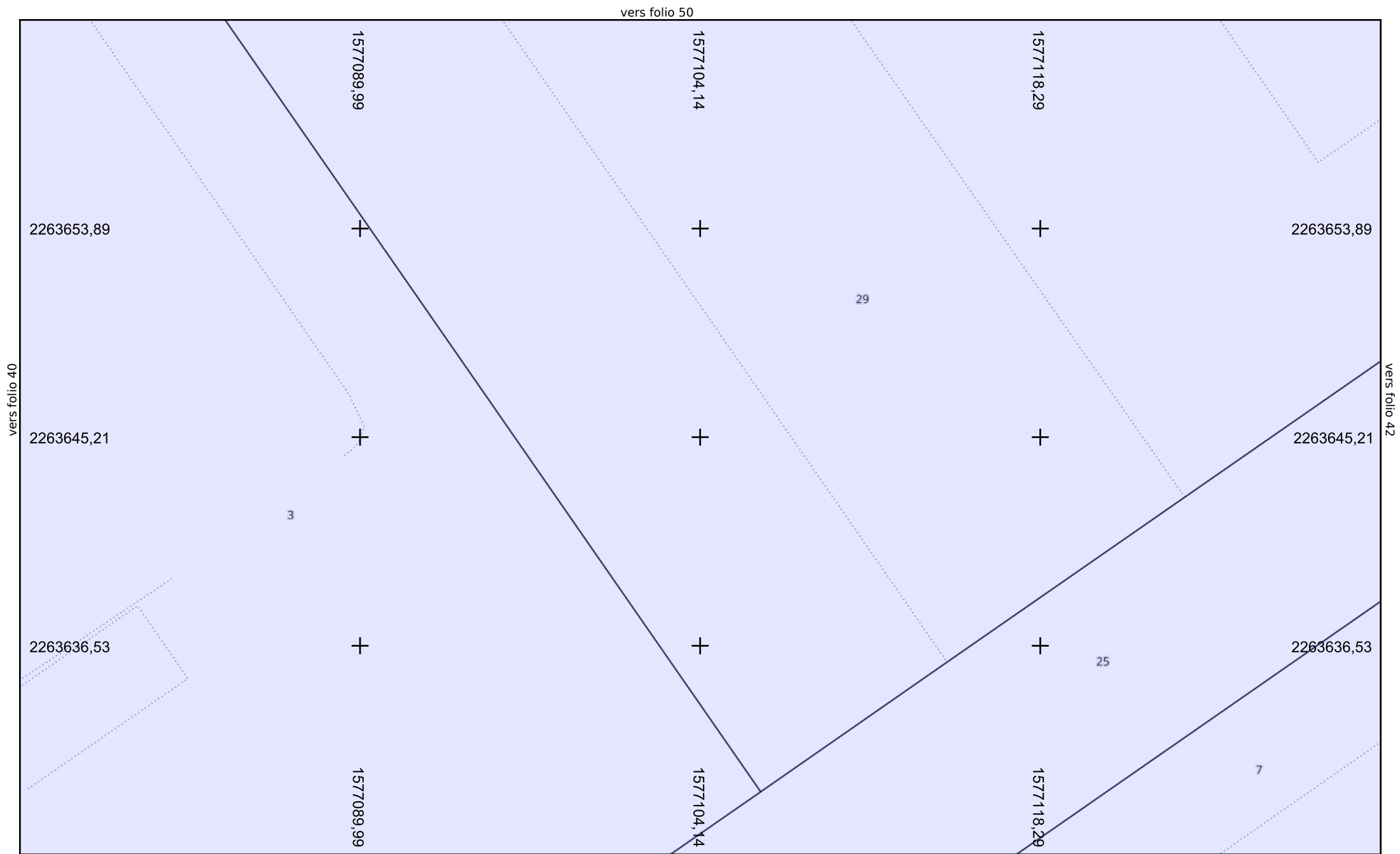
 Platane

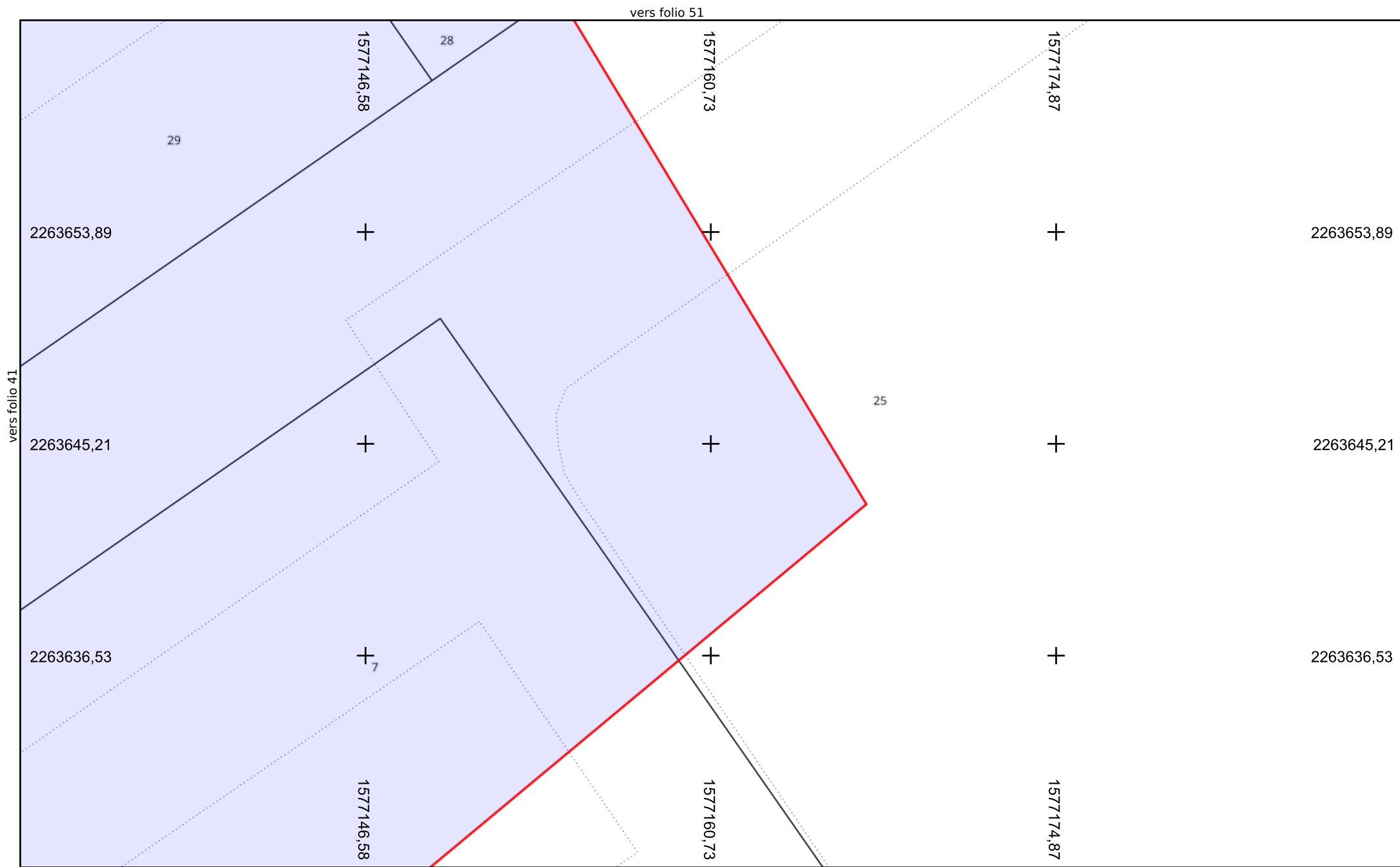
 Autre arbre

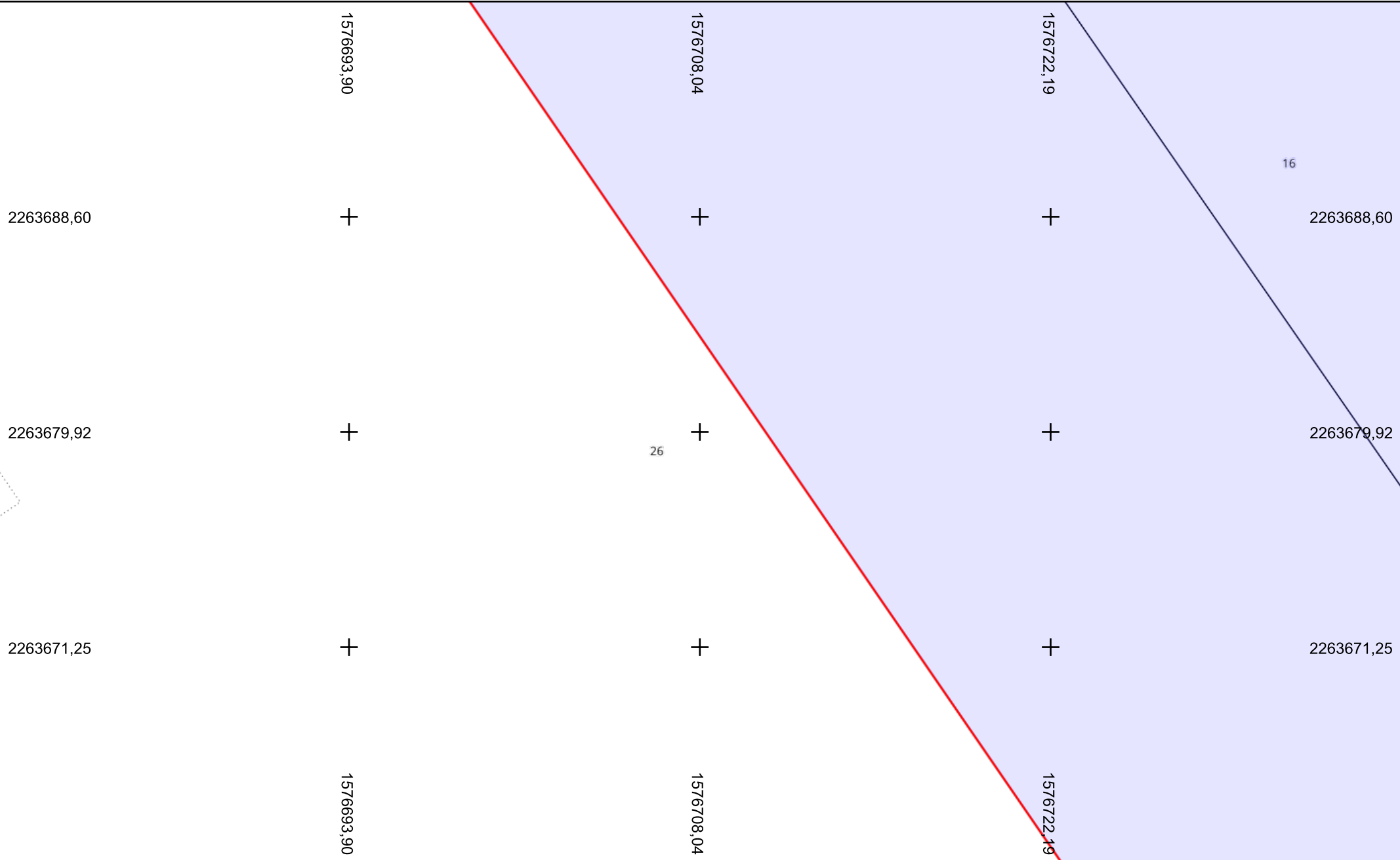
Classe de précision : A

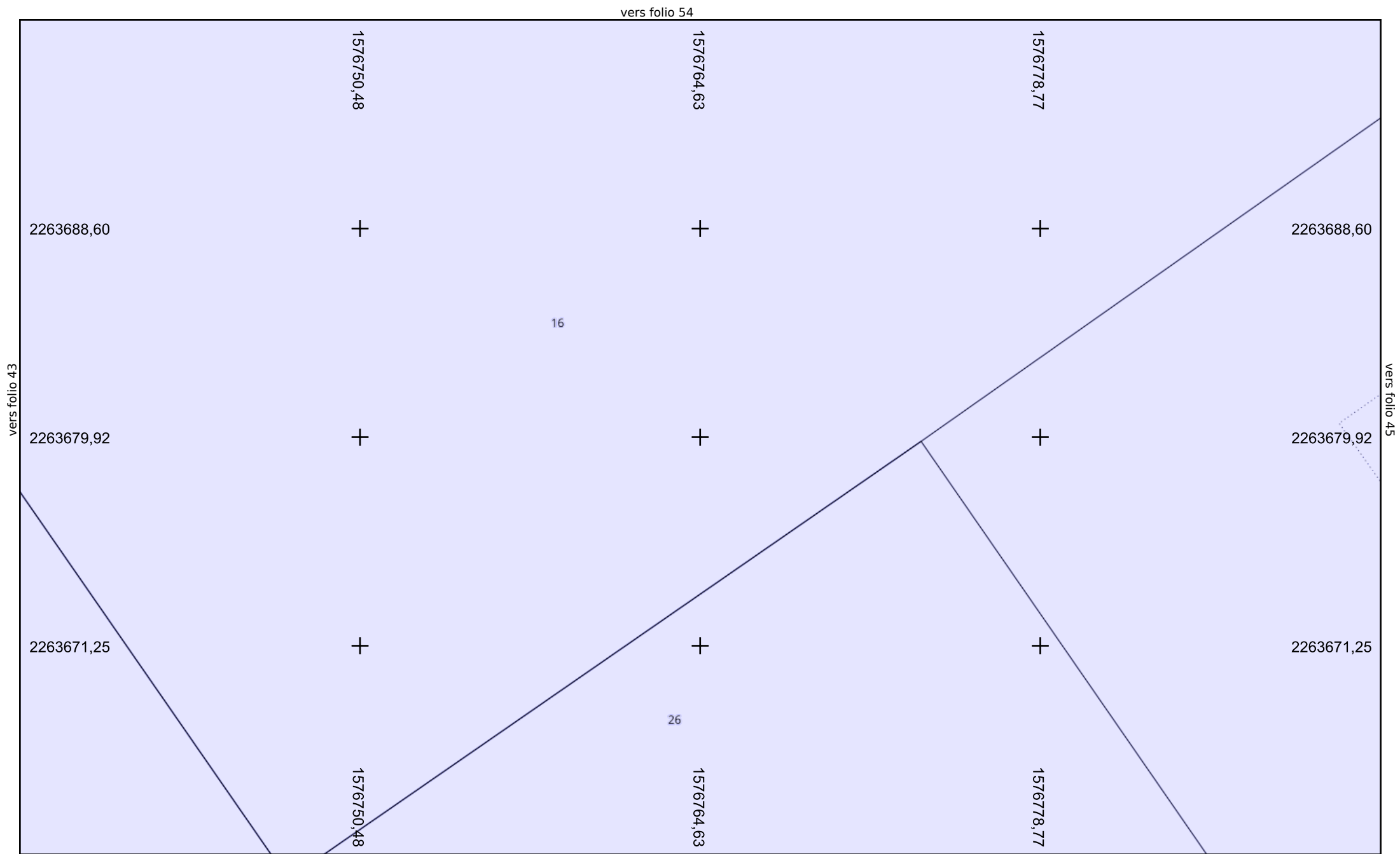
Catégorie réseau : FO (ZeFil)

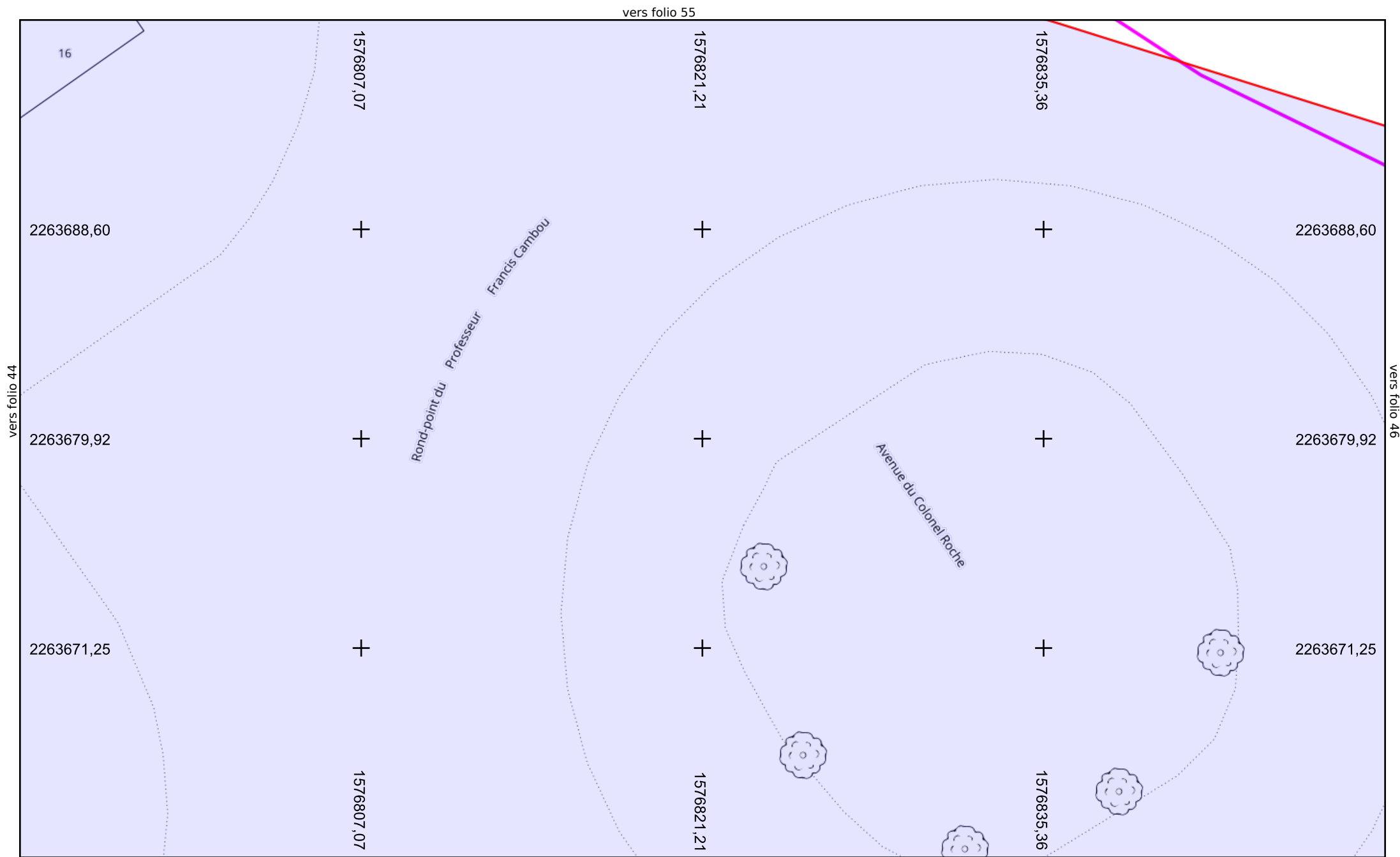
Carroyage : RGF93/CC43 - EPSG:3943

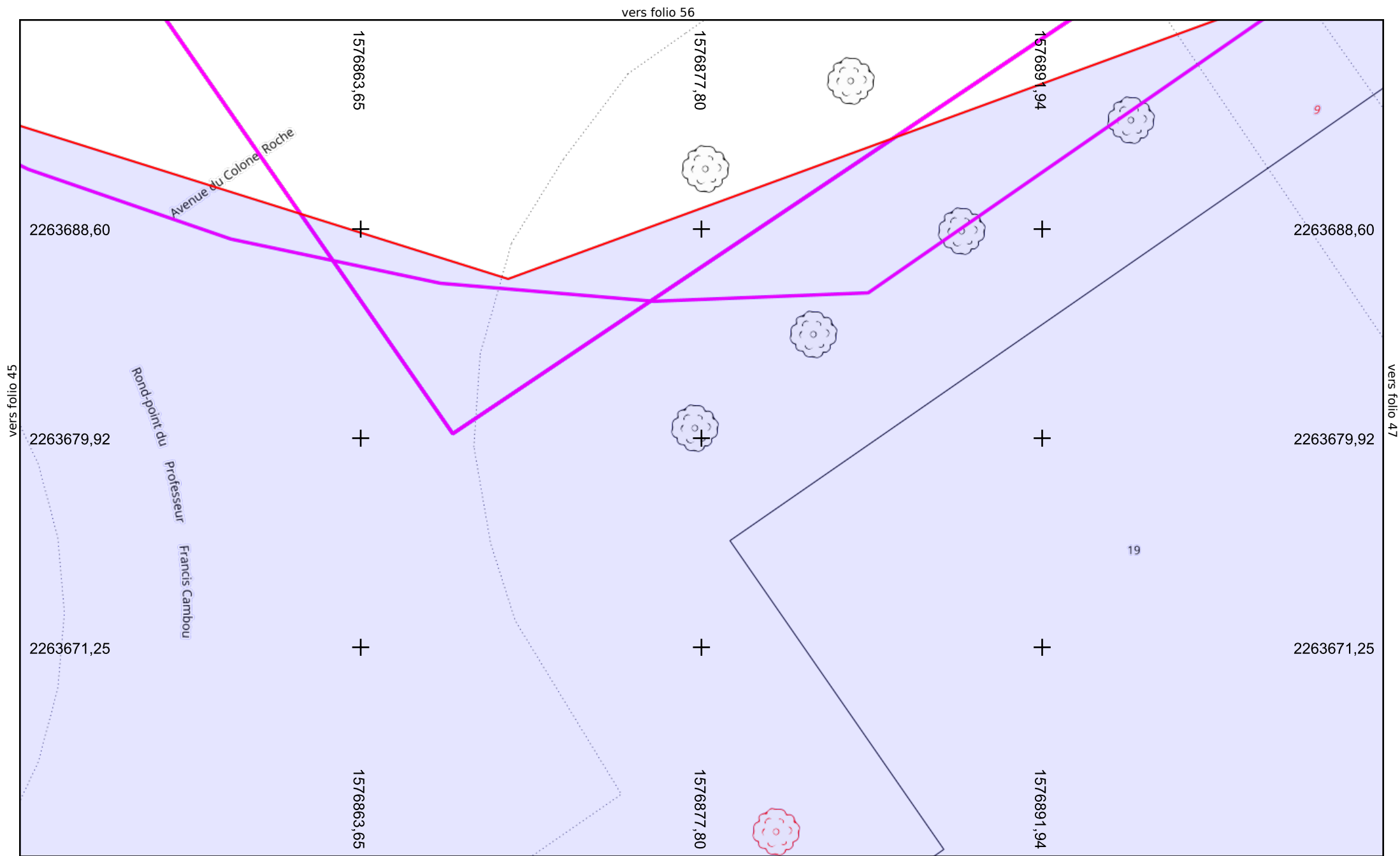












vers folio 57

1576920,24

1576934,38

1576948,53

2263688,60

2263688,60

2263679,92

2263679,92

19

3

2263671,25

2263671,25

1576920,24

1576934,38

1576948,53

Légende

vers folio 38

Échelle : 1:200 --- Plan généré le : 22/12/2025 - 16:50:36

Numéro de consultation : 2025122203612D6A

Adresse : Av. du Colonel Roche, 31000 TOULOUSE

Format d'impression : A4 Paysage

**Folio 47**

0 1 2 3 4 5m



toulouse  
métropole

— Infrastructure Numérique (ZeFil)

 Platane

 Autre arbre

Classe de précision : A

Catégorie réseau : FO (ZeFil)

Carroyage : RGF93/CC43 - EPSG:3943

vers folio 58

1576976,82

1576990,97

1577005,12

2263688,60

+

+

+

2263688,60

2263679,92

+

+

+

2263679,92

2263671,25

+

+

+

2263671,25

1576976,82

1576990,97

1577005,12

Légende

vers folio 39

Échelle : 1:200 --- Plan généré le : 22/12/2025 - 16:50:36

Numéro de consultation : 2025122203612D6A

Adresse : Av. du Colonel Roche, 31000 TOULOUSE

Format d'impression : A4 Paysage

**Folio 48**

0 1 2 3 4 5m



toulouse  
métropole

— Infrastructure Numérique (ZeFil)

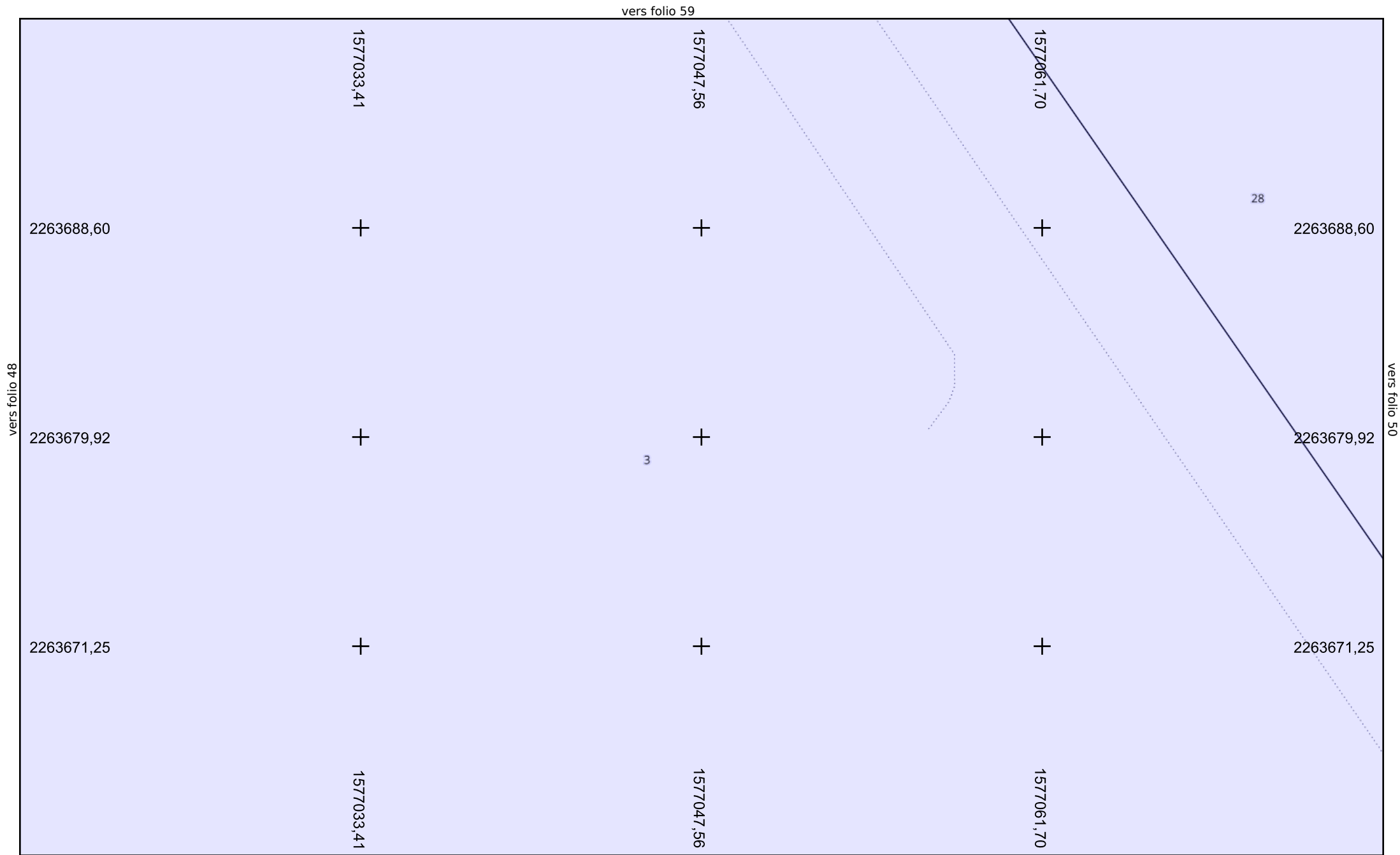
⊕ Platane

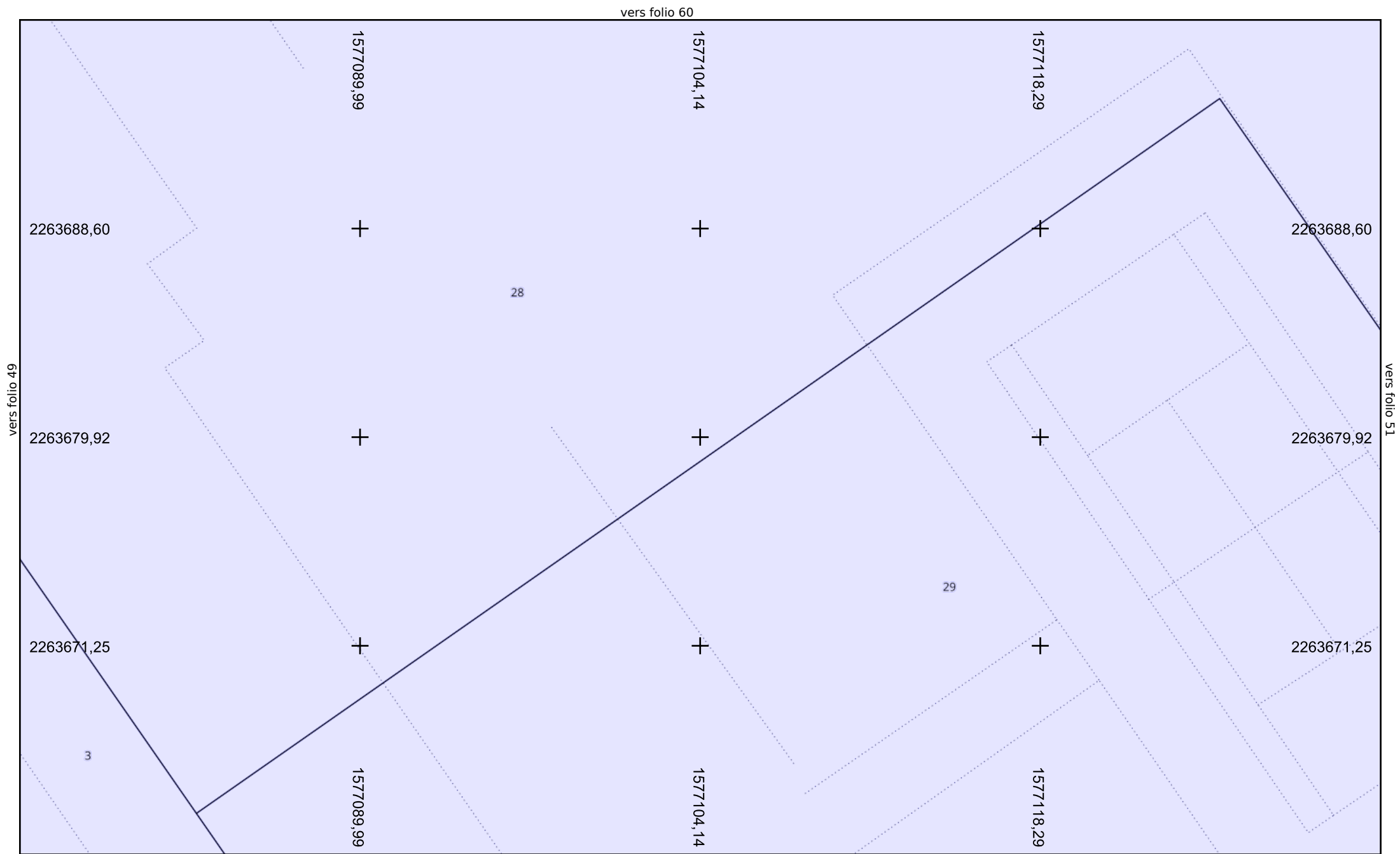
⊙ Autre arbre

Classe de précision : A

Catégorie réseau : FO (ZeFil)

Carroyage : RGF93/CC43 - EPSG:3943





vers folio 61

1577146,58

1577160,73

1577174,87

2263688,60

+

+

+

2263688,60

28

2263679,92

+

+

+

2263679,92

2263671,25

+

+

+

2263671,25

25

1577146,58

1577160,73

1577174,87

Légende

vers folio 42

Échelle : 1:200 --- Plan généré le : 22/12/2025 - 16:50:36

Numéro de consultation : 2025122203612D6A

Adresse : Av. du Colonel Roche, 31000 TOULOUSE

Format d'impression : A4 Paysage

**Folio 51**

0 1 2 3 4 5m



toulouse  
métropole

Infrastructure Numérique (ZeFil)

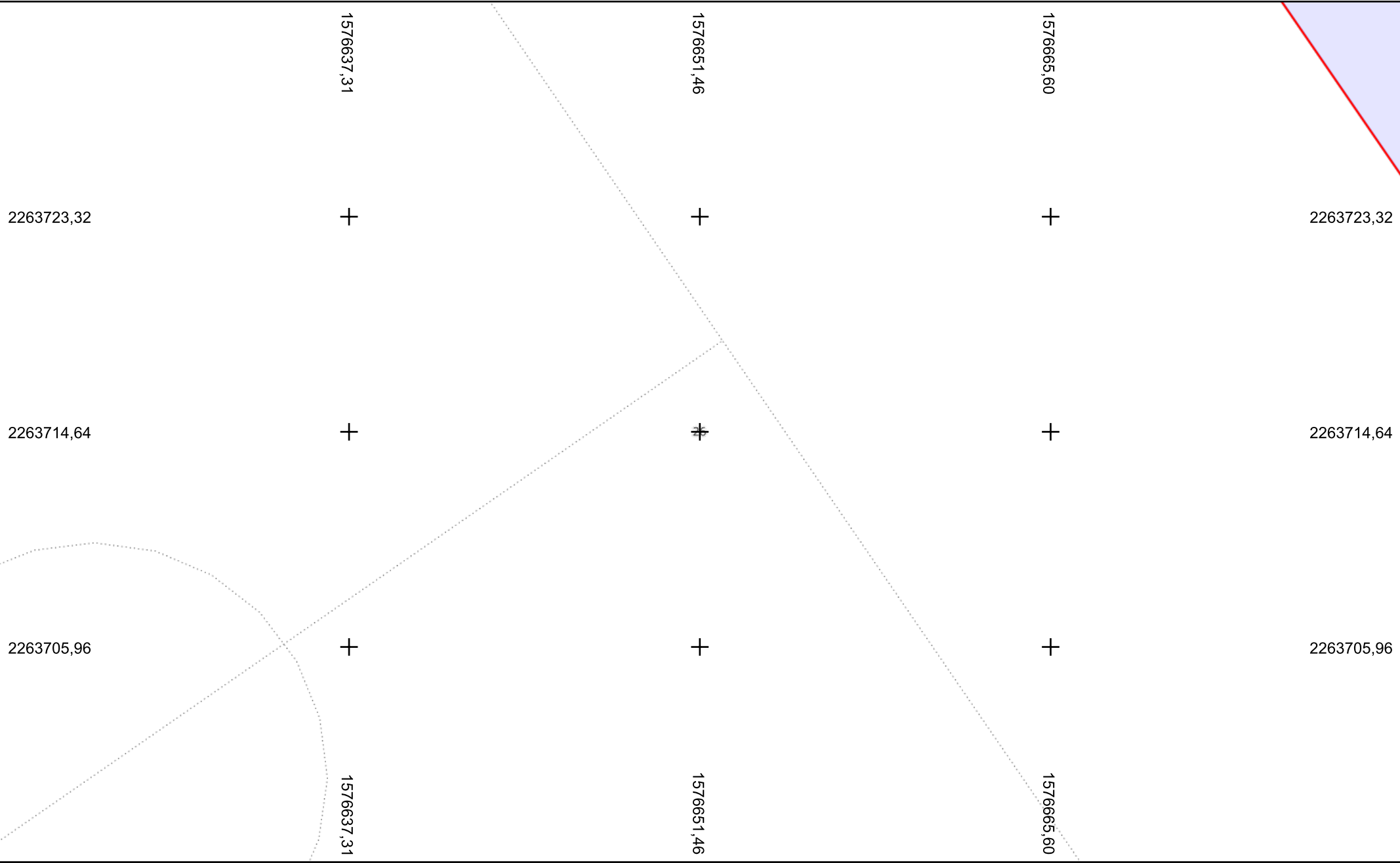
Platane

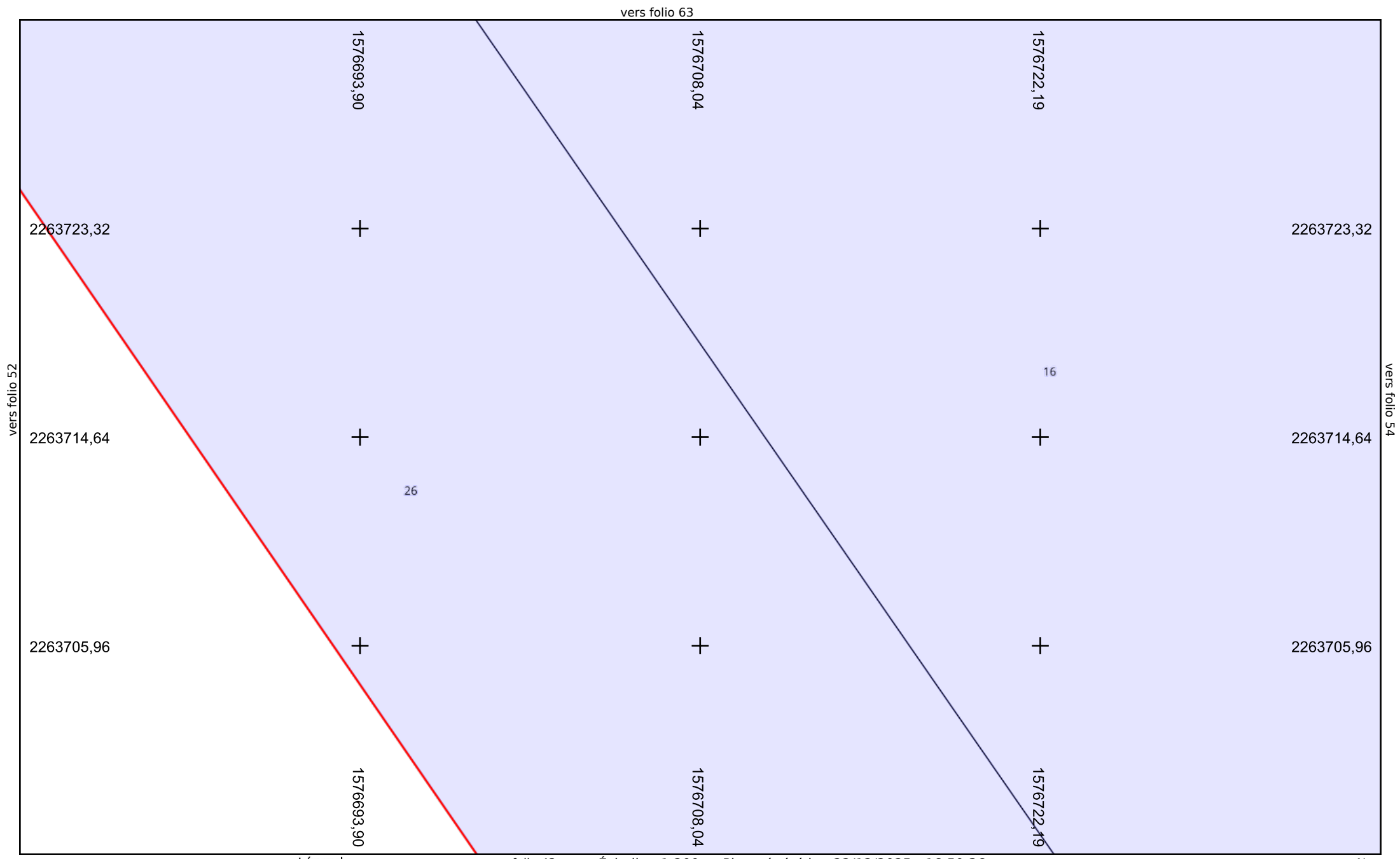
Autre arbre

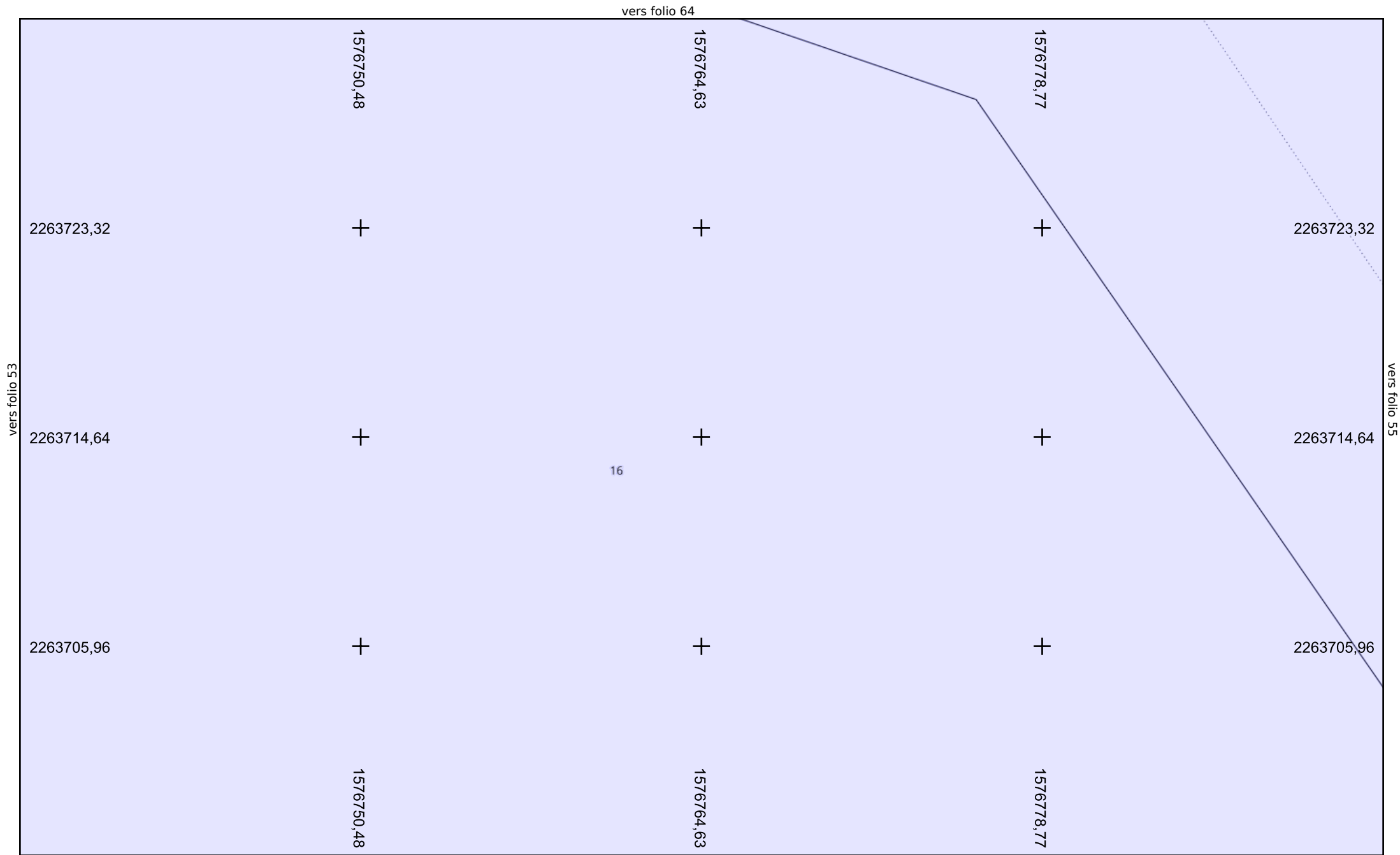
Classe de précision : A

Catégorie réseau : FO (ZeFil)

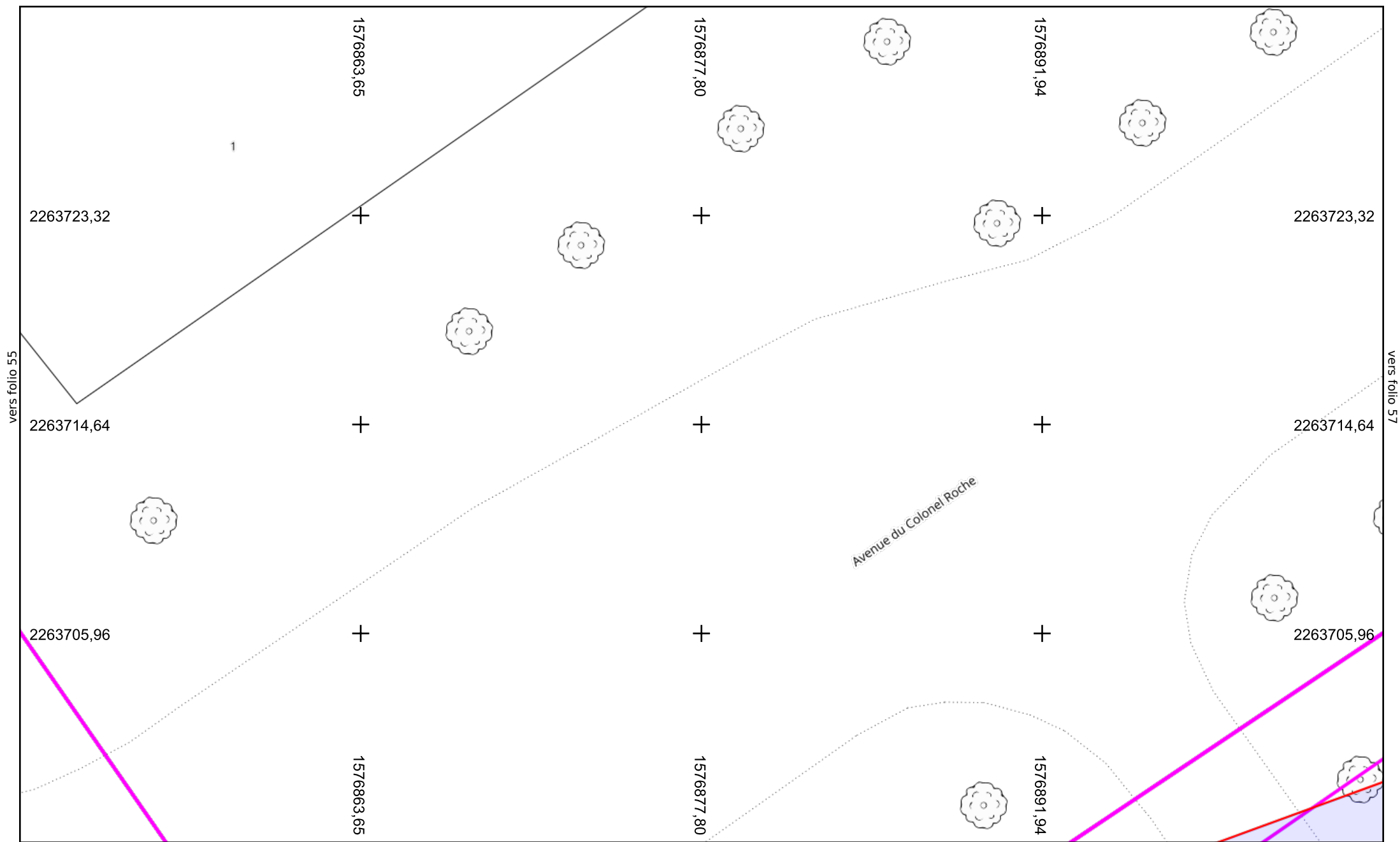
Carroyage : RGF93/CC43 - EPSG:3943

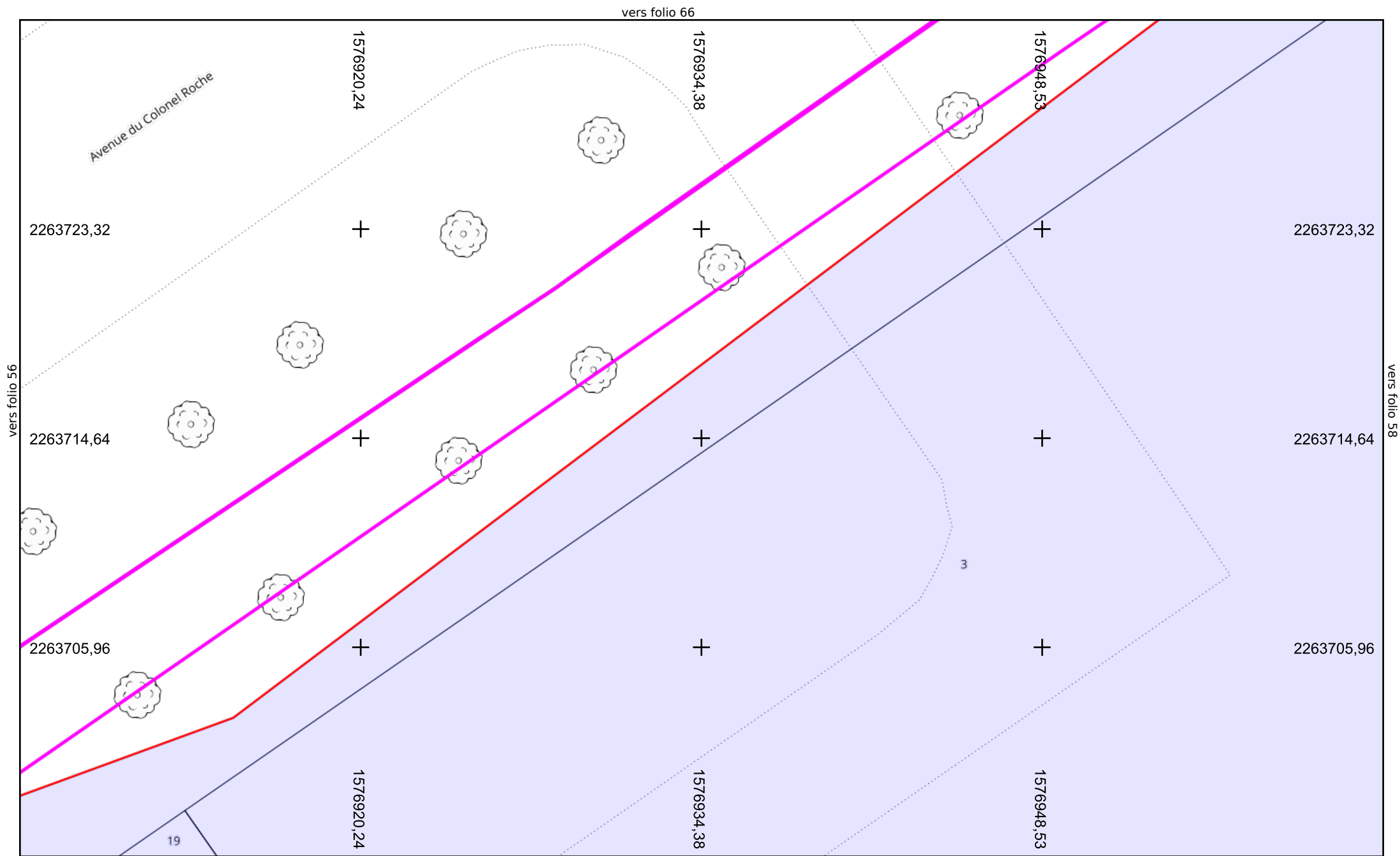












vers folio 67

1576976,82

1576990,97

1577005,12

2263723,32

+

+

+

2263723,32

2263714,64

+

+

+

2263714,64

2263705,96

+

+

+

2263705,96

1576976,82

1576990,97

1577005,12

Légende

vers folio 48

Échelle : 1:200 --- Plan généré le : 22/12/2025 - 16:50:36

Numéro de consultation : 2025122203612D6A

Adresse : Av. du Colonel Roche, 31000 TOULOUSE

Format d'impression : A4 Paysage

**Folio 58**

0 1 2 3 4 5m



toulouse  
métropole

Infrastructure Numérique (ZeFil)

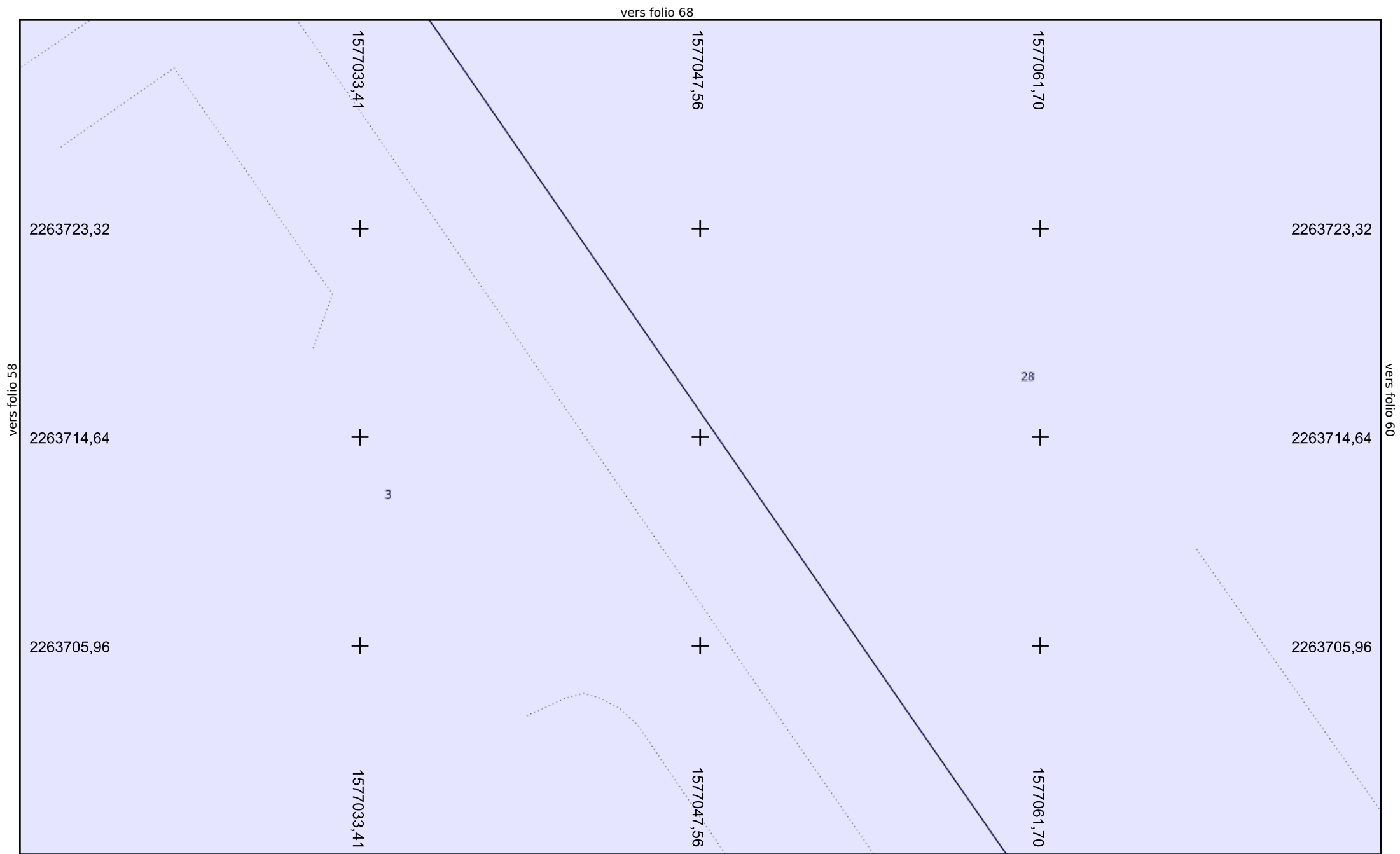
Platane

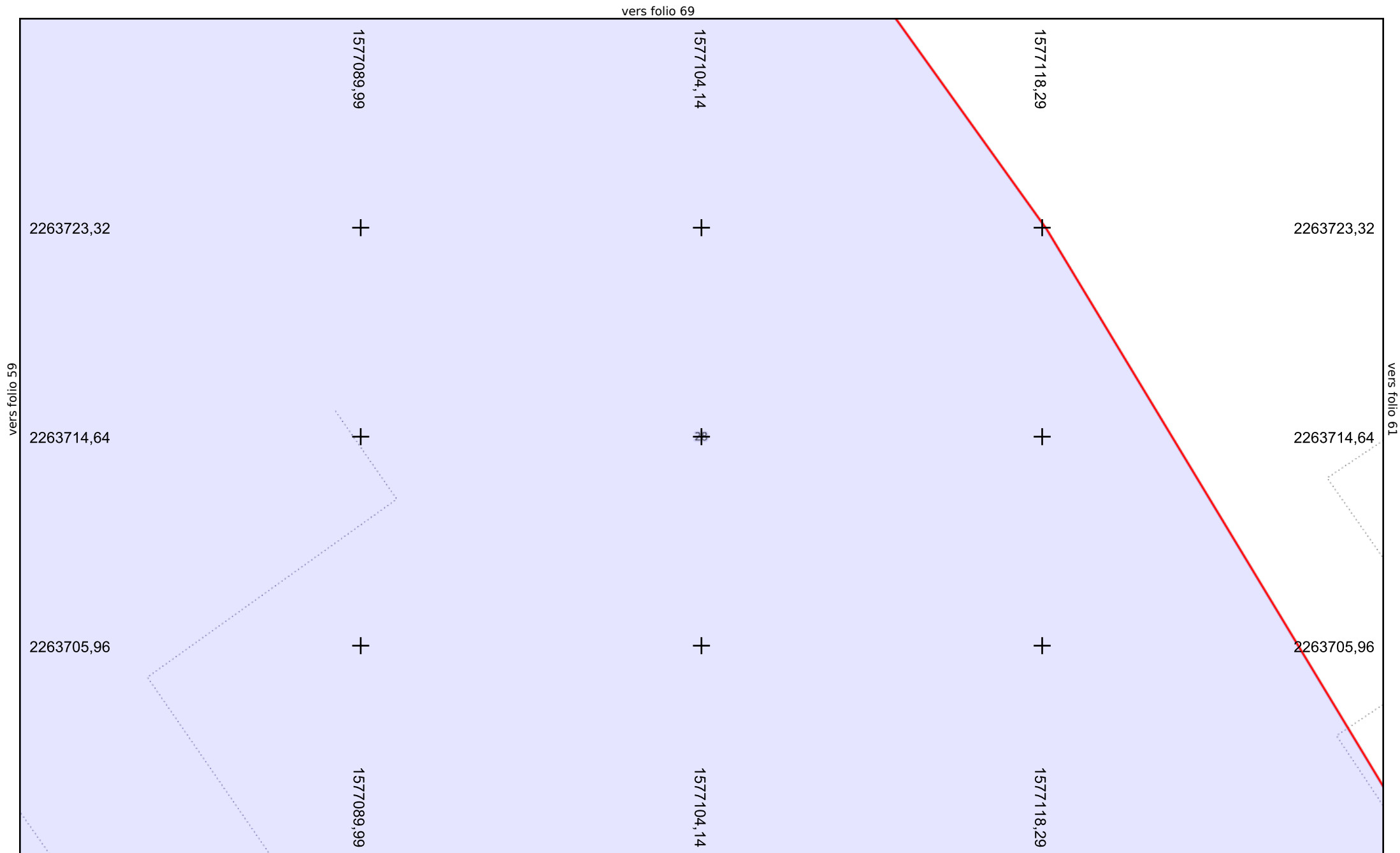
Autre arbre

Classe de précision : A

Catégorie réseau : FO (ZeFil)

Carroyage : RGF93/CC43 - EPSG:3943





vers folio 60

2263723,32

2263714,64

2263705,96

1577146,58

+

+

+

1577146,58

1577160,73

+

+

+

1577160,73

1577174,87

+

+

+

1577174,87

2263723,32

2263714,64

2263705,96

28

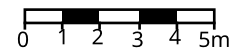


- Légende
- Infrastructure Numérique (ZeFil)
  - Platane
  - Autre arbre

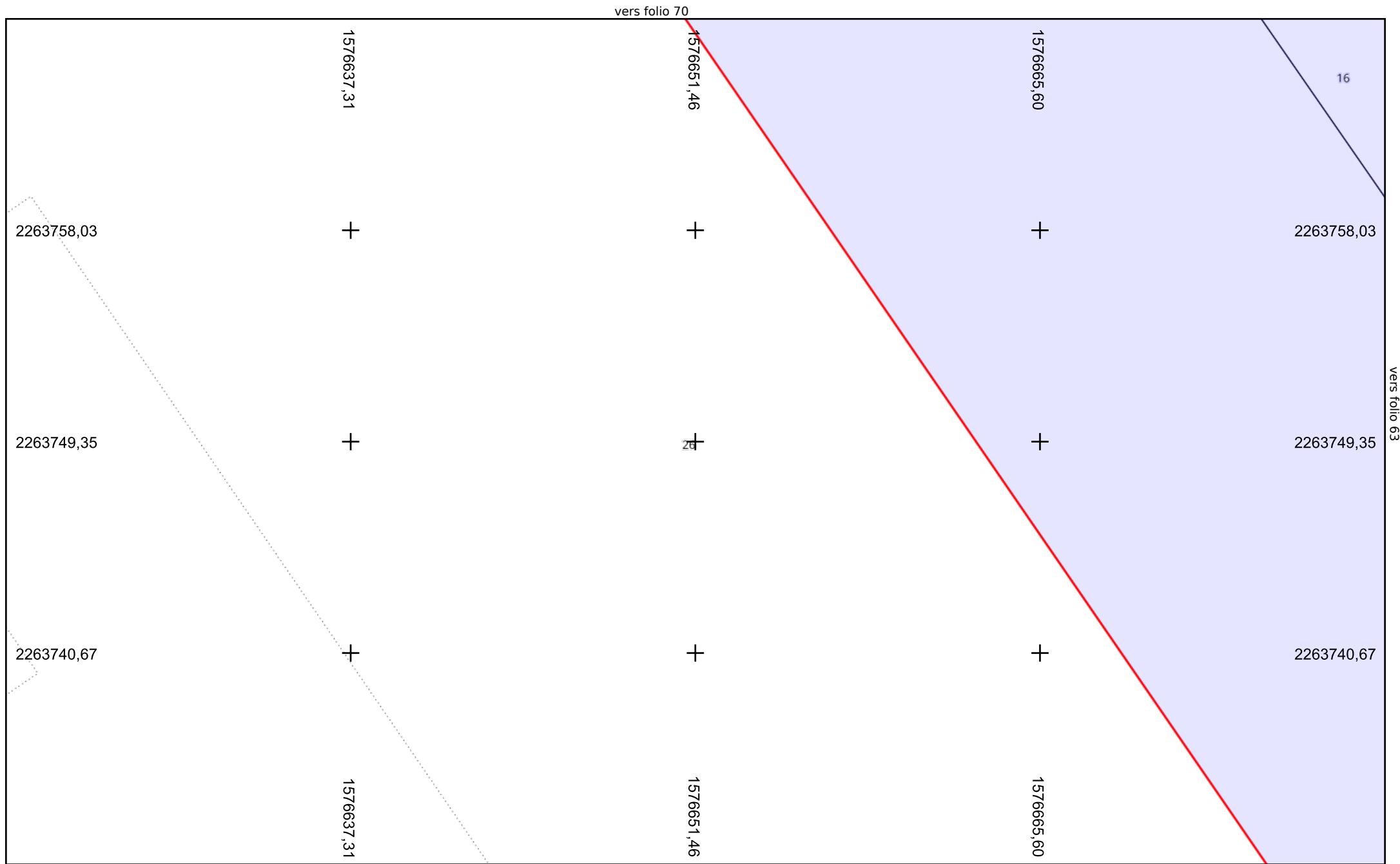
vers folio 51

Échelle : 1:200 --- Plan généré le : 22/12/2025 - 16:50:36  
Numéro de consultation : 2025122203612D6A  
Adresse : Av. du Colonel Roche, 31000 TOULOUSE  
Format d'impression : A4 Paysage

Folio 61



Classe de précision : A	Catégorie réseau : FO (ZeFil)	Carroyage : RGF93/CC43 - EPSG:3943
-------------------------	-------------------------------	------------------------------------



vers folio 71

1576693,90

1576708,04

1576722,19

2263758,03

+

+

+

2263758,03

2263749,35

+

+

+

2263749,35

2263740,67

26

+

+

+

2263740,67

1576708,04

1576722,19

1576693,90

Légende

vers folio 53

Échelle : 1:200 --- Plan généré le : 22/12/2025 - 16:50:36

Numéro de consultation : 2025122203612D6A

Adresse : Av. du Colonel Roche, 31000 TOULOUSE

Format d'impression : A4 Paysage

**Folio 63**

0 1 2 3 4 5m



toulouse  
métropole

— Infrastructure Numérique (ZeFil)

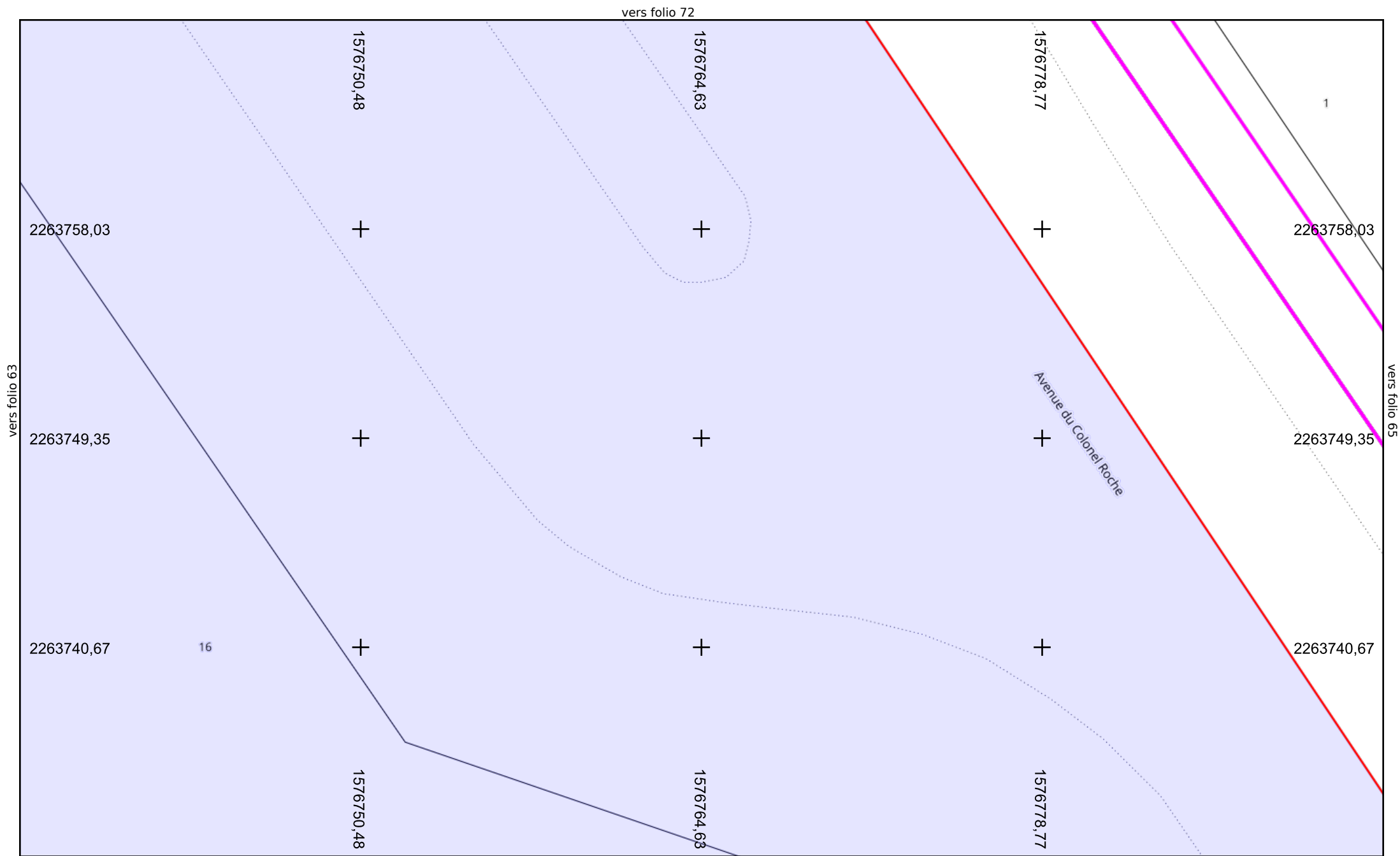
 Platane

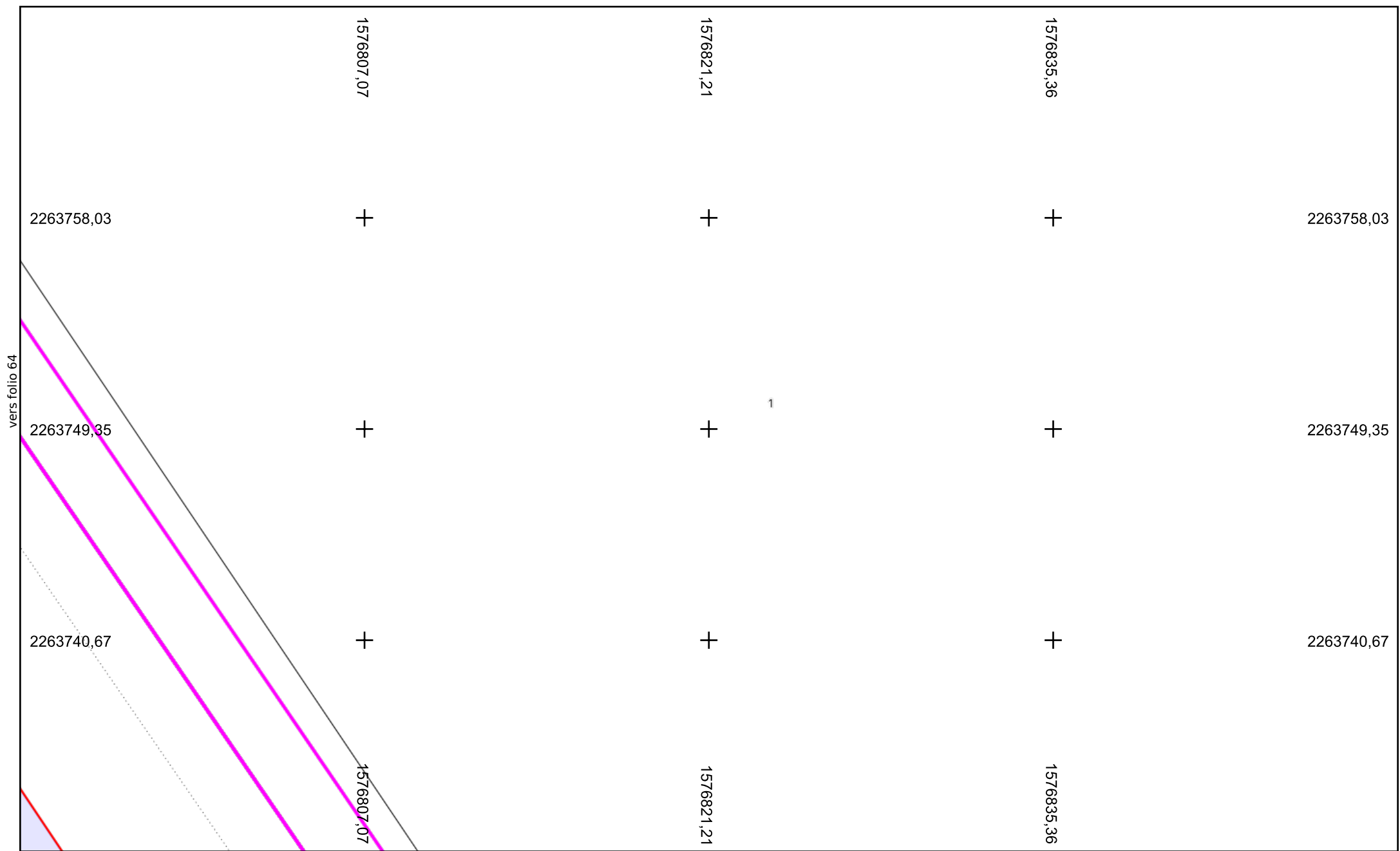
 Autre arbre

Classe de précision : A

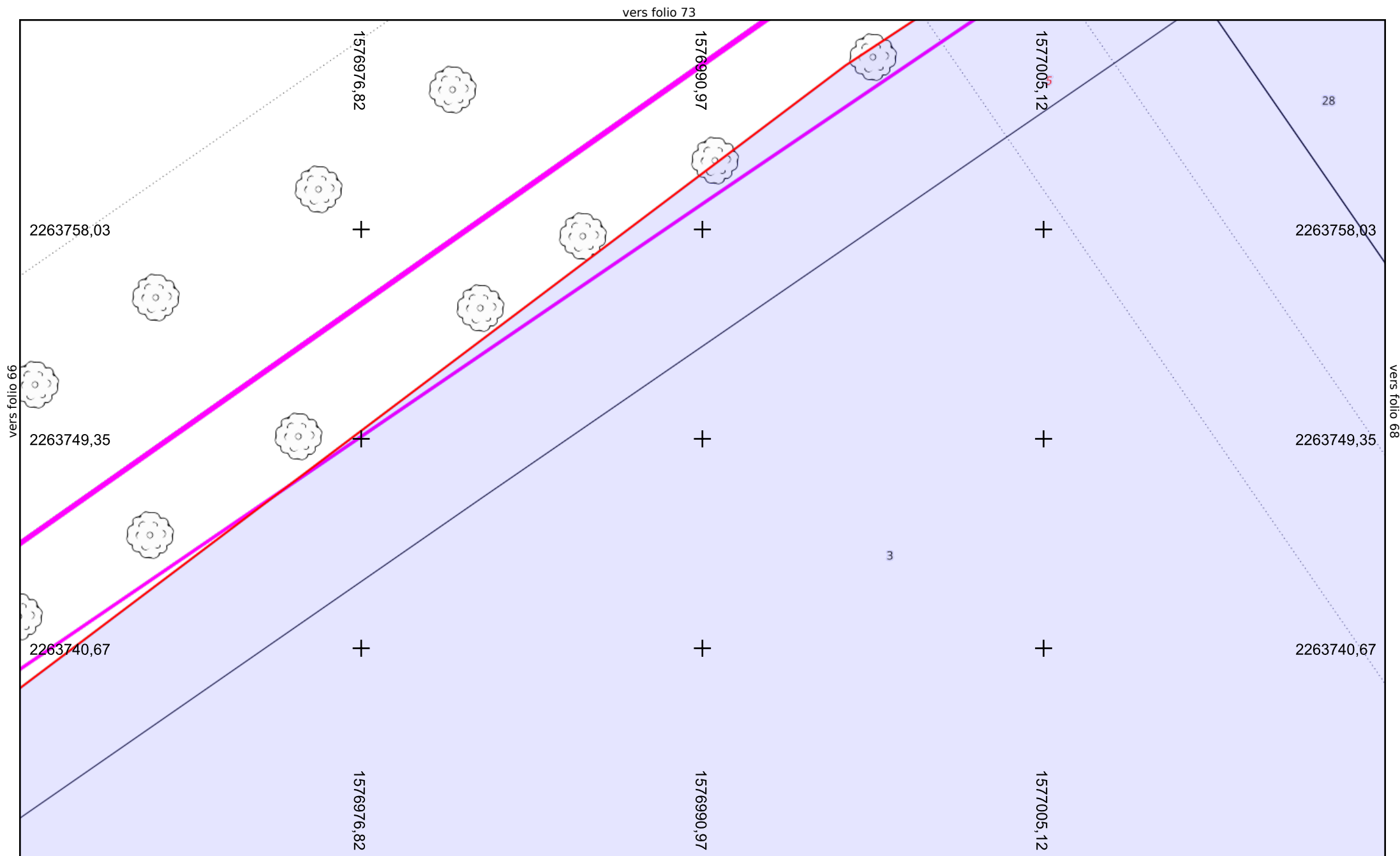
Catégorie réseau : FO (ZeFil)

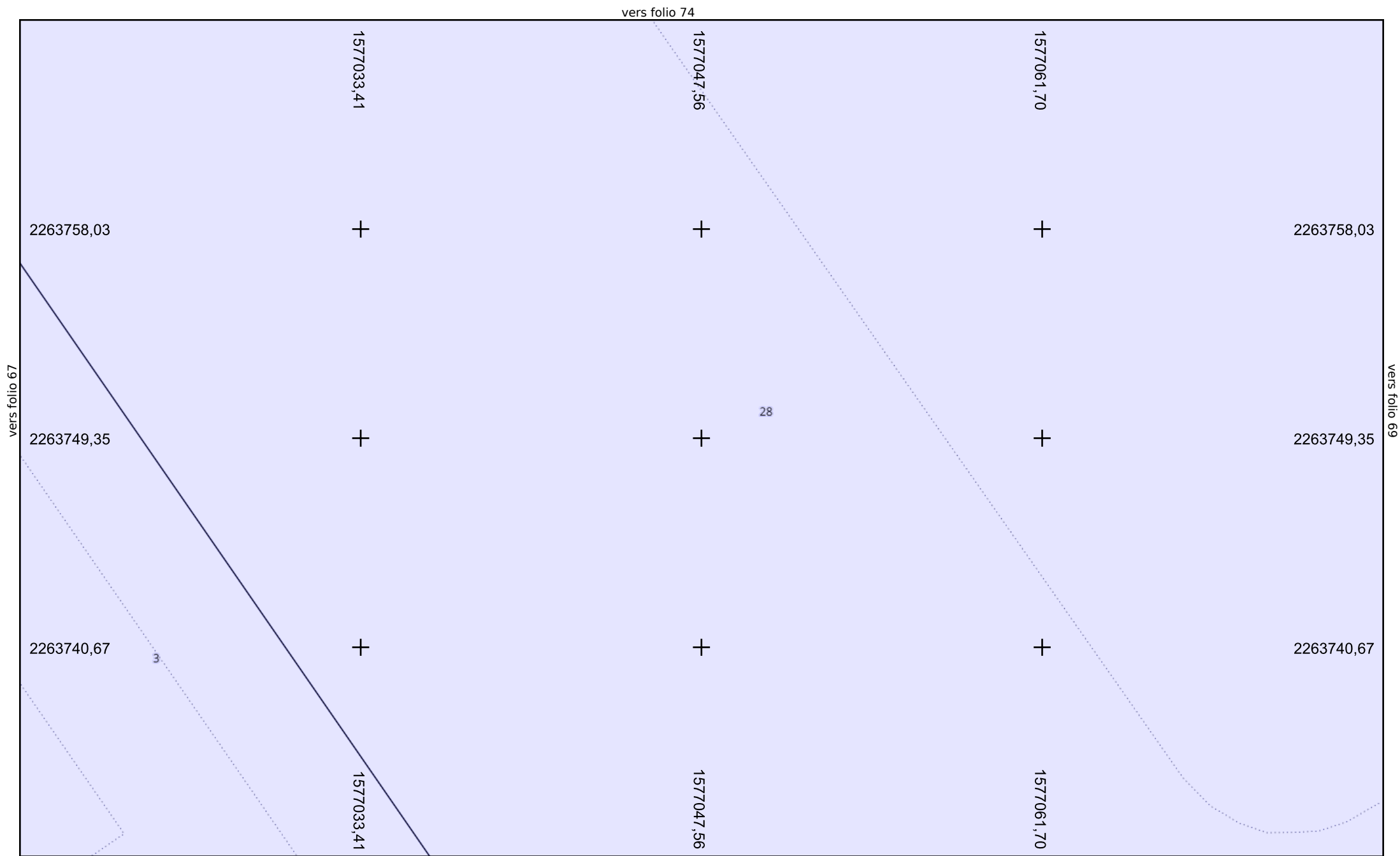
Carroyage : RGF93/CC43 - EPSG:3943

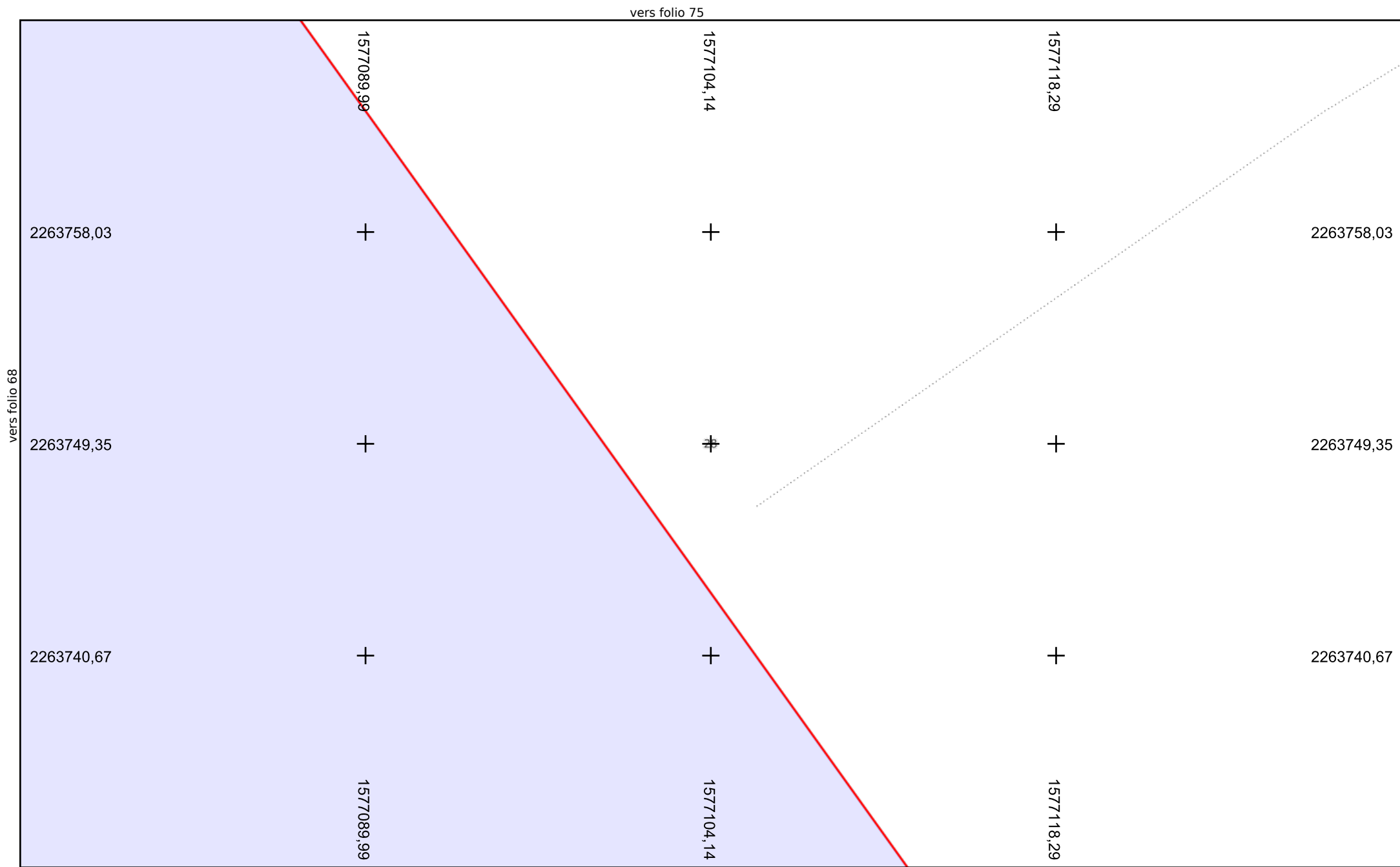


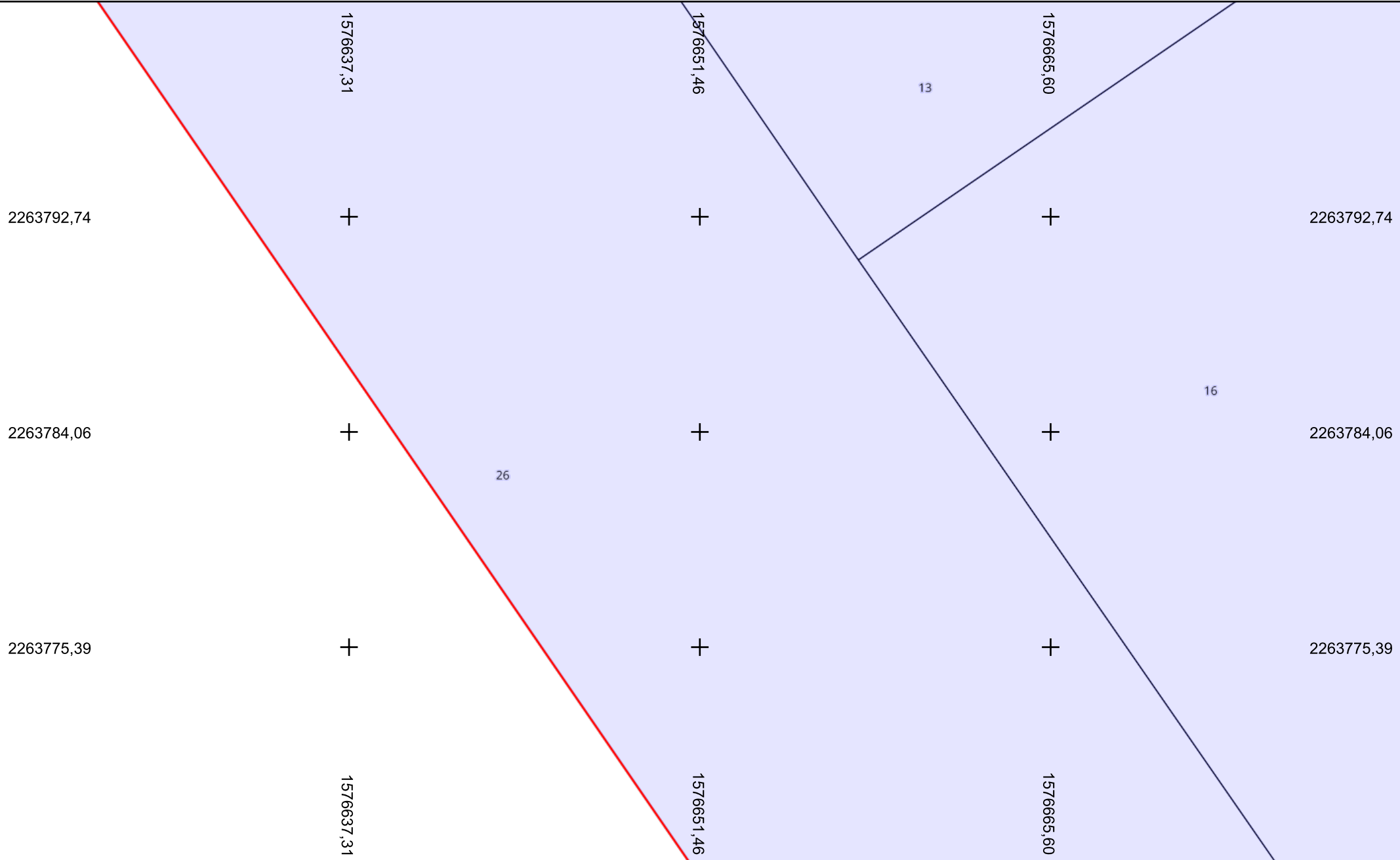


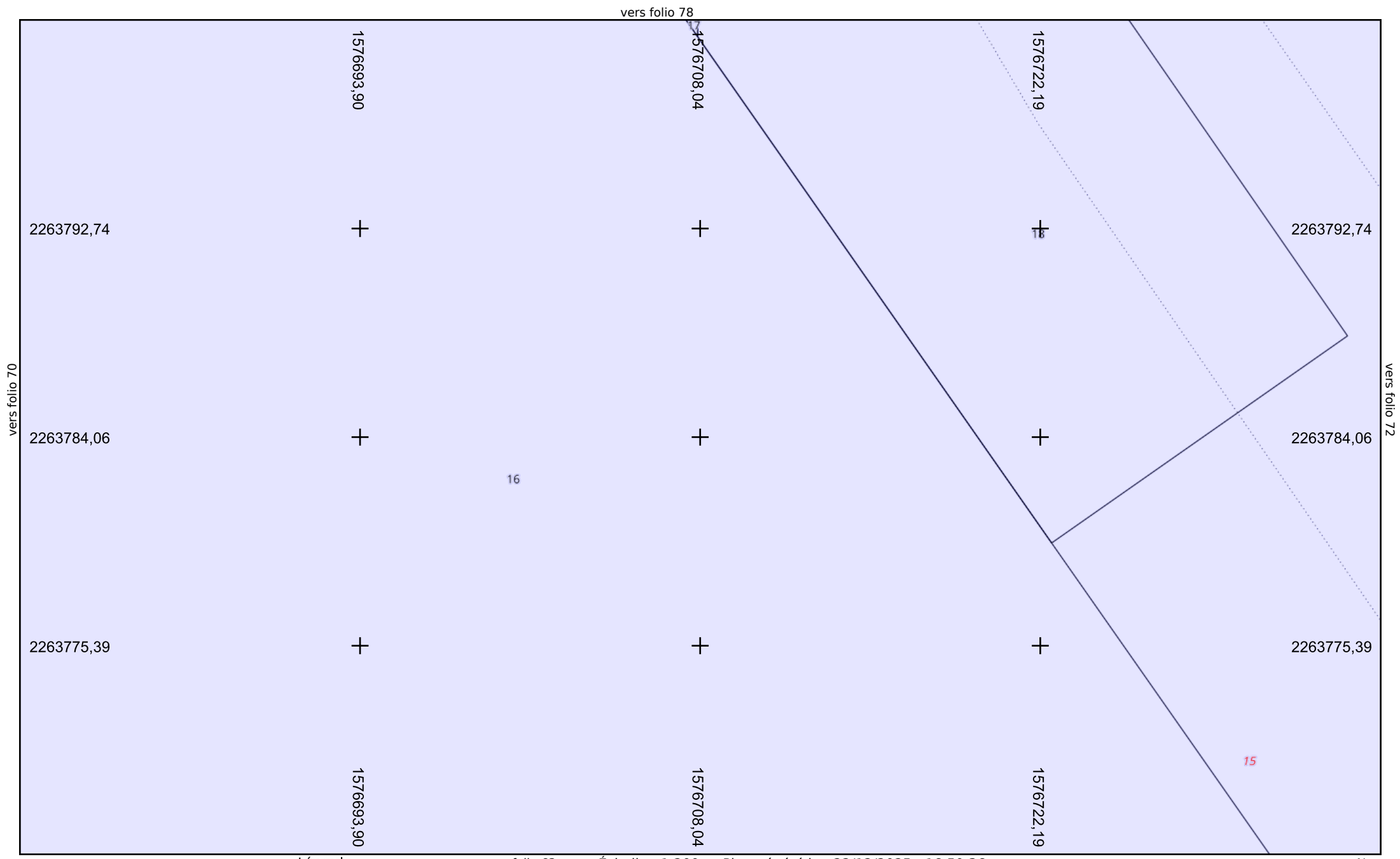


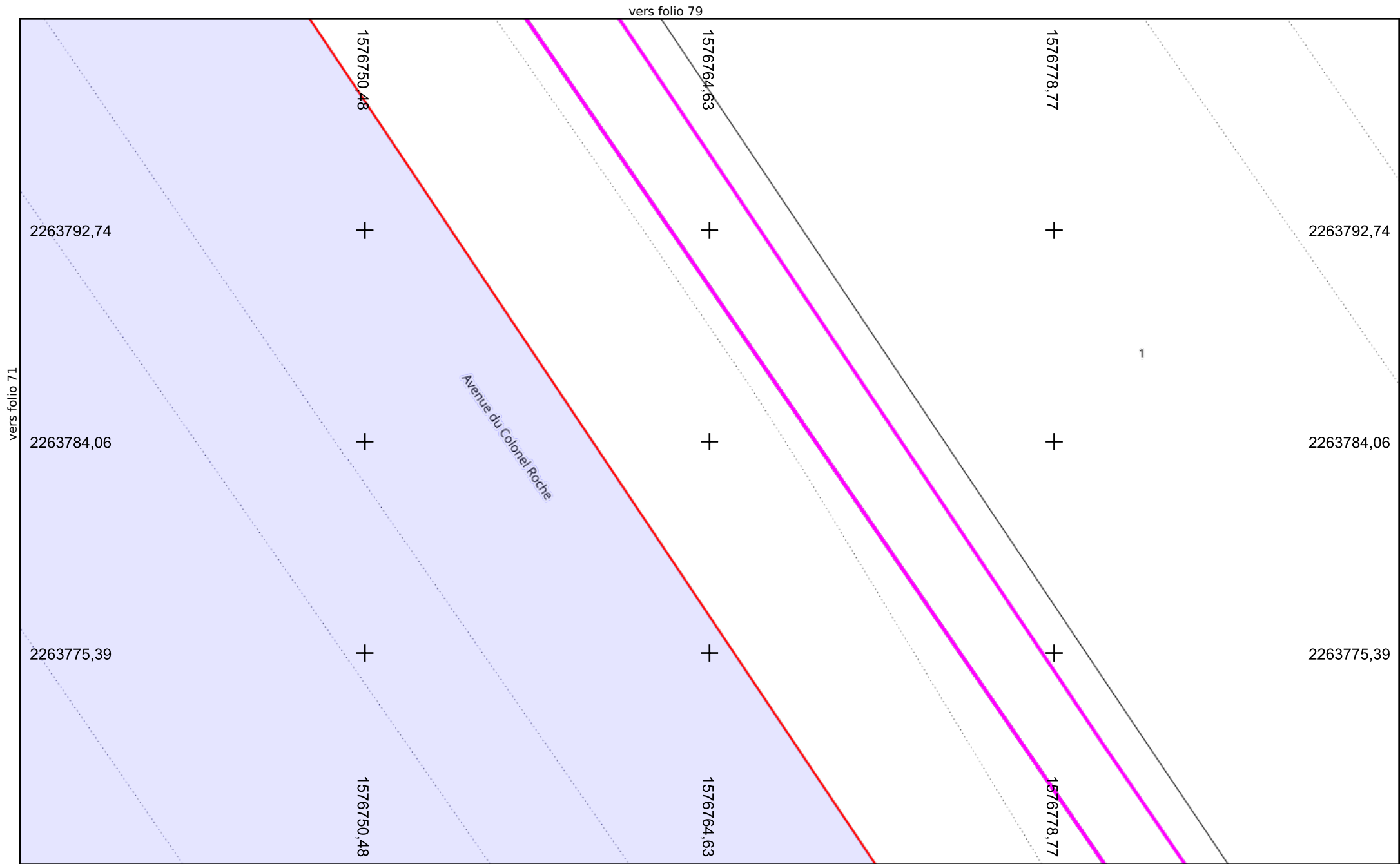


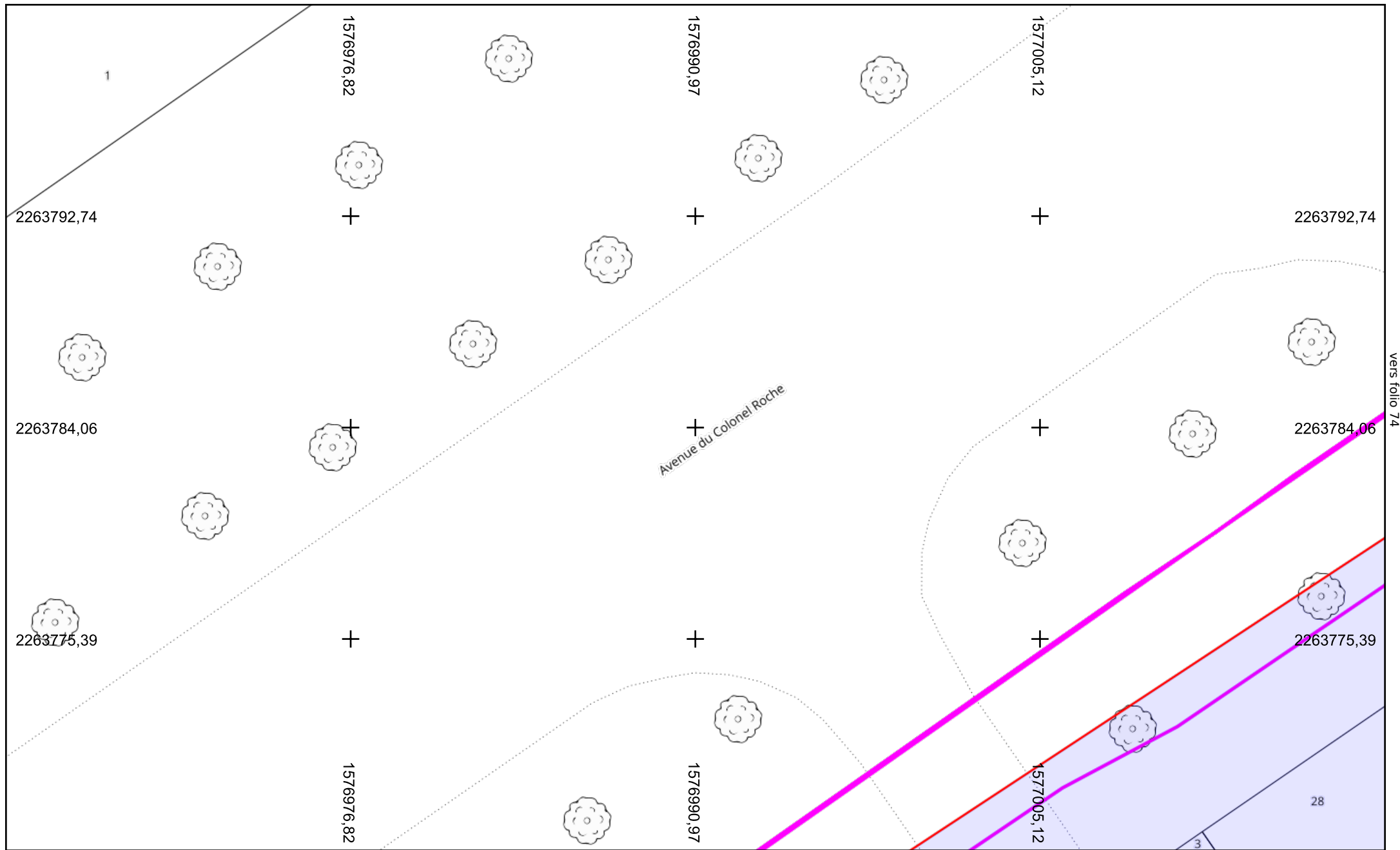


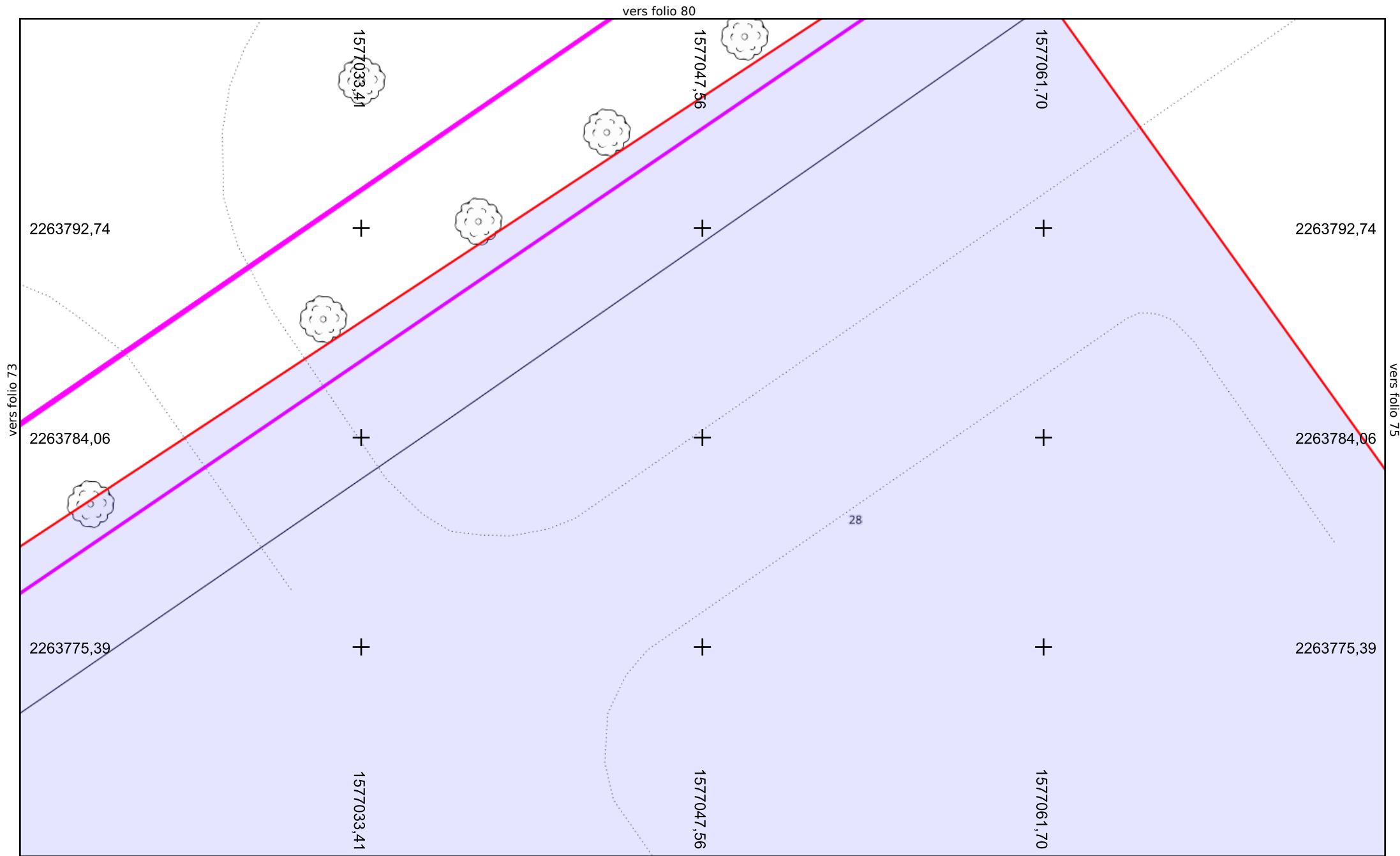




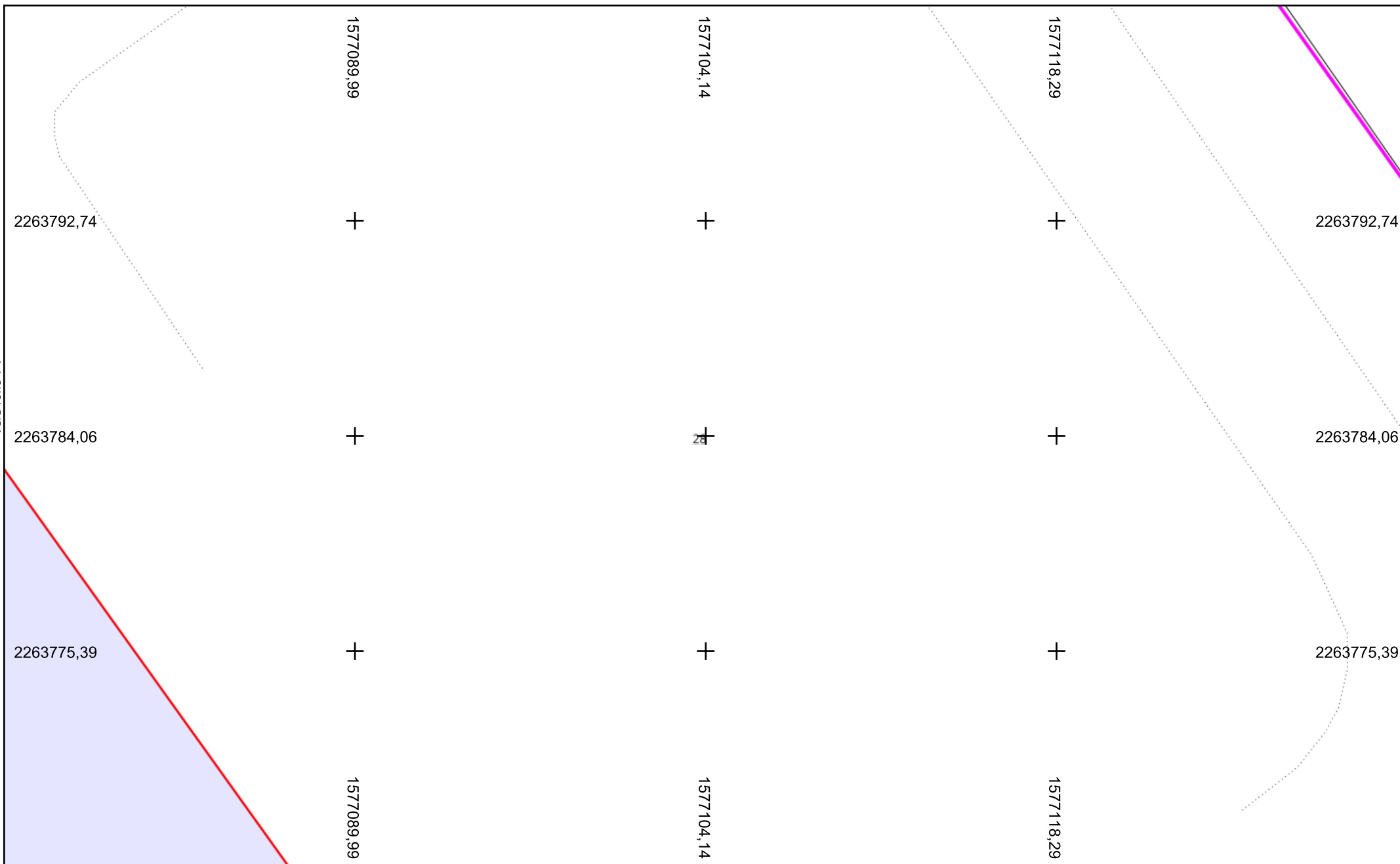








vers folio 74



vers folio 81

1576580,72

1576594,87

1576609,02

2263827,46

+

+

+

2263827,46

2263818,78

+

+

+

2263818,78

2263810,10

+

+

+

2263810,10

1576580,72

1576594,87

1576609,02

vers folio 77

Légende

- Infrastructure Numérique (ZeFil)
- Platane
- Autre arbre

Échelle : 1:200 --- Plan généré le : 22/12/2025 - 16:50:36  
Numéro de consultation : 2025122203612D6A  
Adresse : Av. du Colonel Roche, 31000 TOULOUSE  
Format d'impression : A4 Paysage

Folio 76

0 1 2 3 4 5m

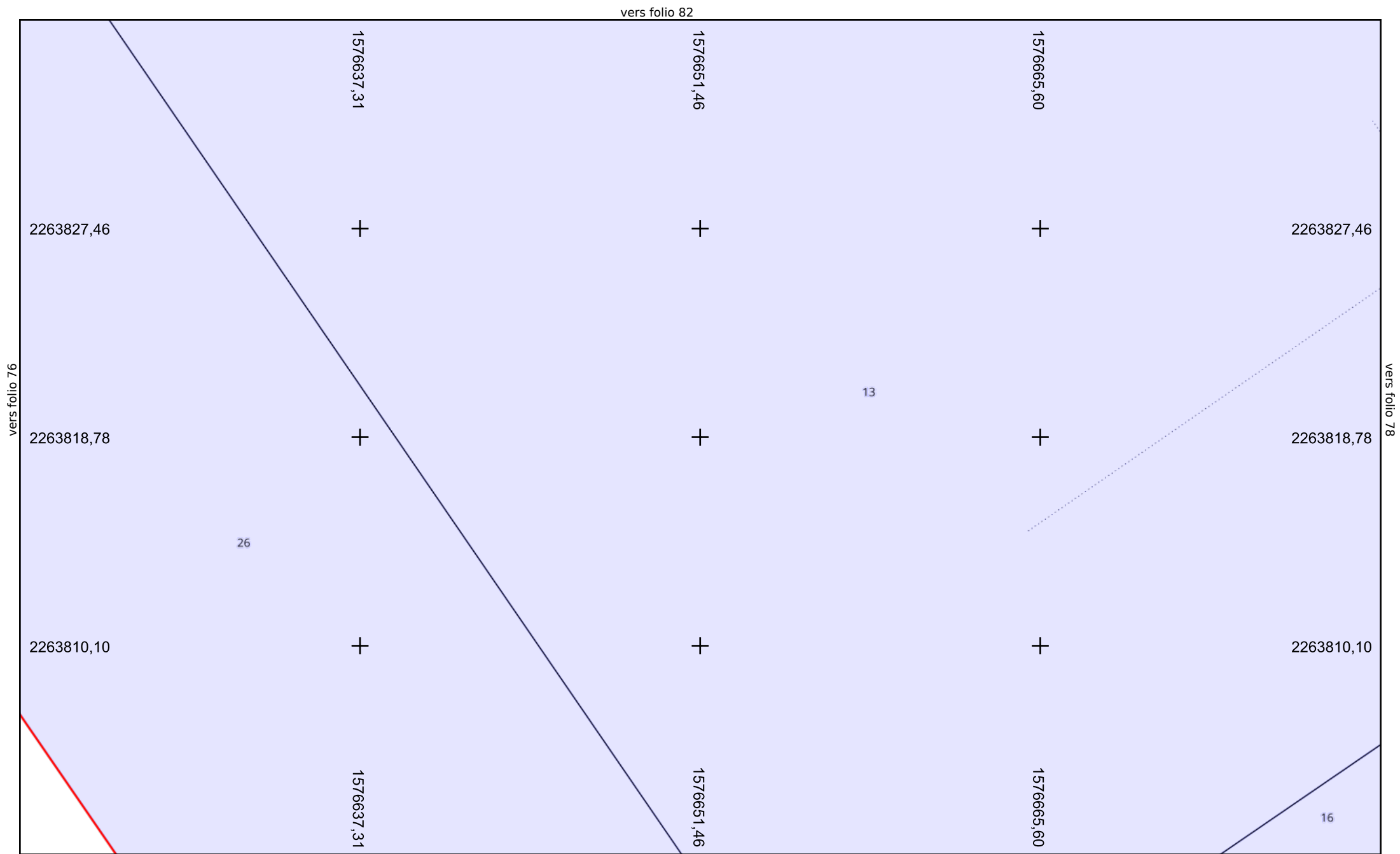


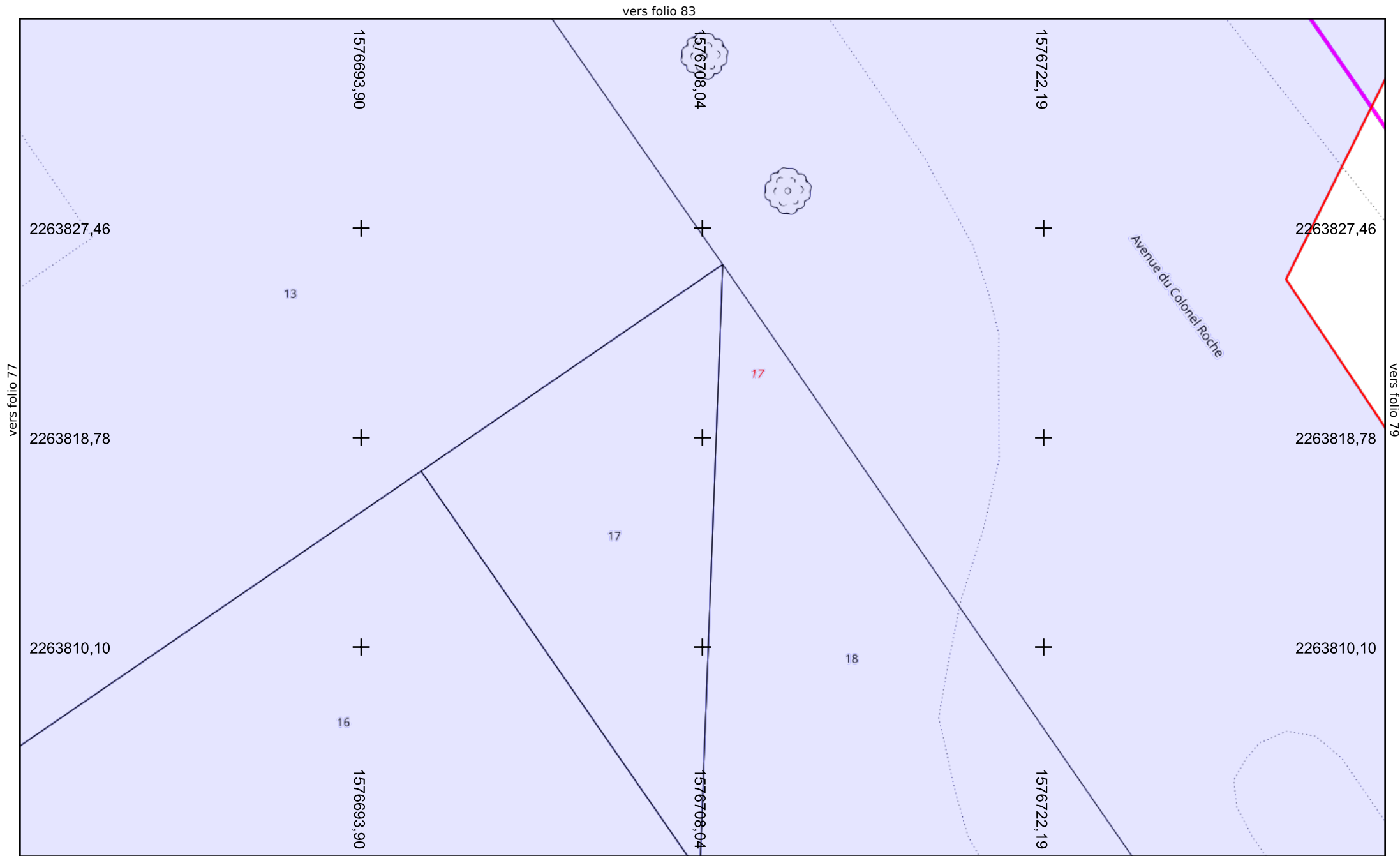
toulouse  
métropole

Classe de précision : A

Catégorie réseau : FO (ZeFil)

Carroyage : RGF93/CC43 - EPSG:3943





vers folio 84

1576750,48

1576764,63

1576778,77

2263827,46

+

+

+

2263827,46

2263818,78

+

+

+

2263818,78

2263810,10

+

+

+

2263810,10

Avenue du Colonel Roche

1576750,48

1576764,63

1576778,77

Légende

vers folio 72

Échelle : 1:200 --- Plan généré le : 22/12/2025 - 16:50:36

Numéro de consultation : 2025122203612D6A

Adresse : Av. du Colonel Roche, 31000 TOULOUSE

Format d'impression : A4 Paysage

**Folio 79**

0 1 2 3 4 5m



toulouse  
métropole

— Infrastructure Numérique (ZeFil)

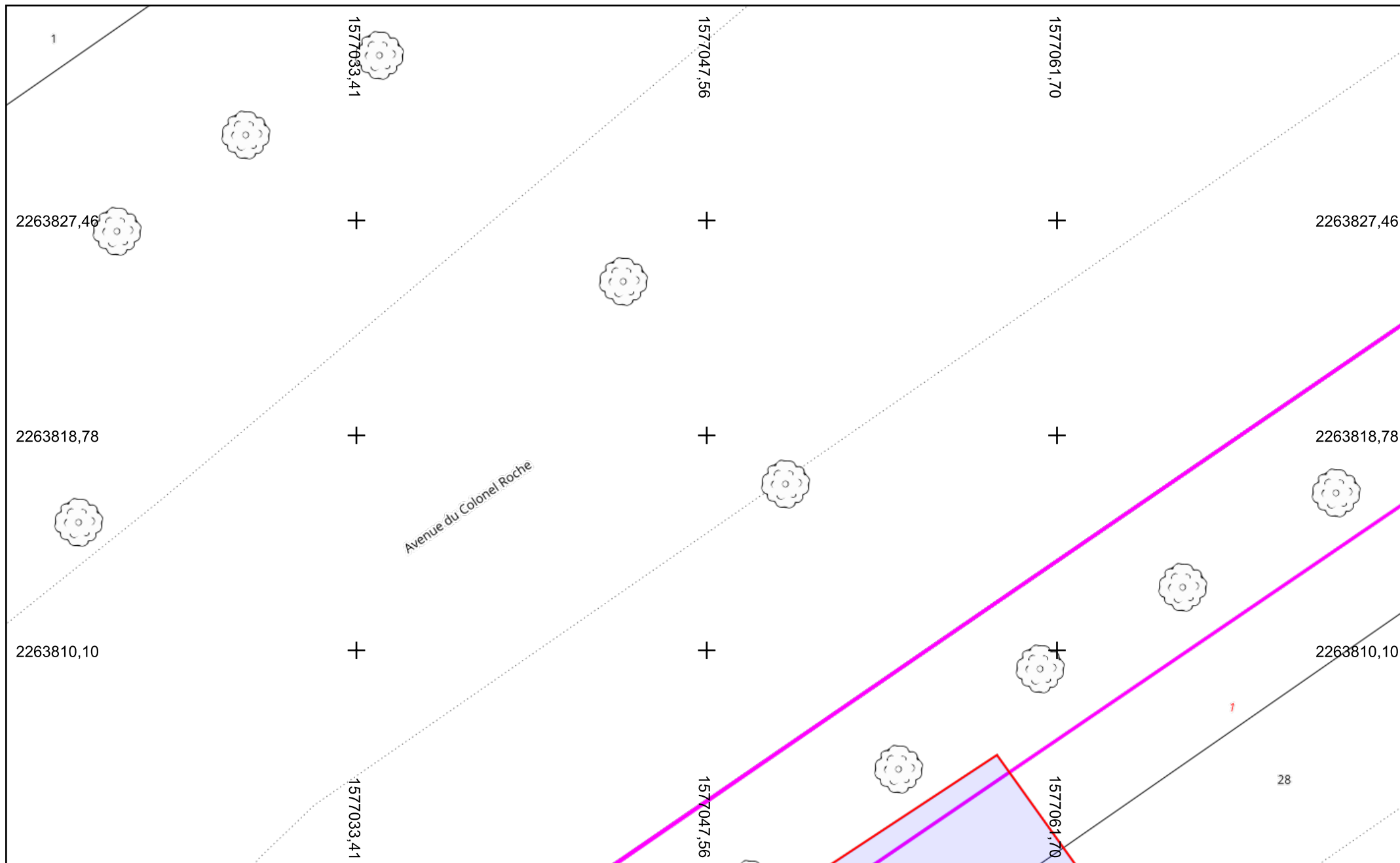
⊕ Platane

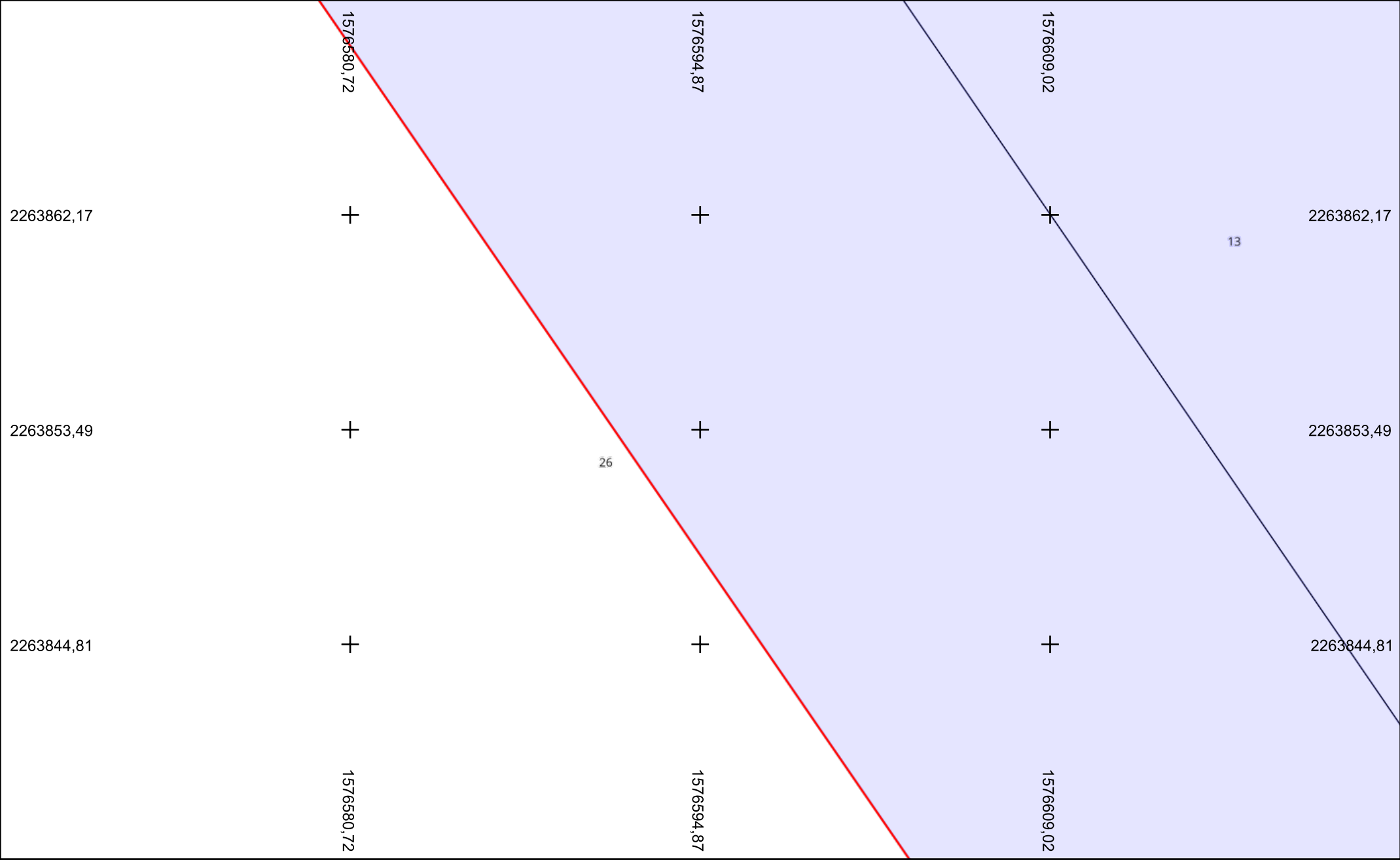
⊕ Autre arbre

Classe de précision : A

Catégorie réseau : FO (ZeFil)

Carroyage : RGF93/CC43 - EPSG:3943





vers folio 89

1576637,31

1576651,46

1576665,60

2263862,17

+

+

+

2263862,17

2263853,49

+

+

+

2263853,49

2263844,81

+

+

+

2263844,81

1576637,31

1576651,46

1576665,60

26

Légende

vers folio 77

Échelle : 1:200 --- Plan généré le : 22/12/2025 - 16:50:36

Numéro de consultation : 2025122203612D6A

Adresse : Av. du Colonel Roche, 31000 TOULOUSE

Format d'impression : A4 Paysage

**Folio 82**

0 1 2 3 4 5m



toulouse  
métropole

— Infrastructure Numérique (ZeFil)

⊕ Platane

⊙ Autre arbre

Classe de précision : A

Catégorie réseau : FO (ZeFil)

Carroyage : RGF93/CC43 - EPSG:3943



vers folio 91

1576750,48

1576764,63

1576778,77

2263862,17

+

+

+

2263862,17

2263853,49

+

+

+

2263853,49

2263844,81

+

+

+

2263844,81

1576750,48

1576764,63

1576778,77

Légende

vers folio 79

Échelle : 1:200 --- Plan généré le : 22/12/2025 - 16:50:36

Numéro de consultation : 2025122203612D6A

Adresse : Av. du Colonel Roche, 31000 TOULOUSE

Format d'impression : A4 Paysage

**Folio 84**

0 1 2 3 4 5m



toulouse  
métropole

— Infrastructure Numérique (ZeFil)

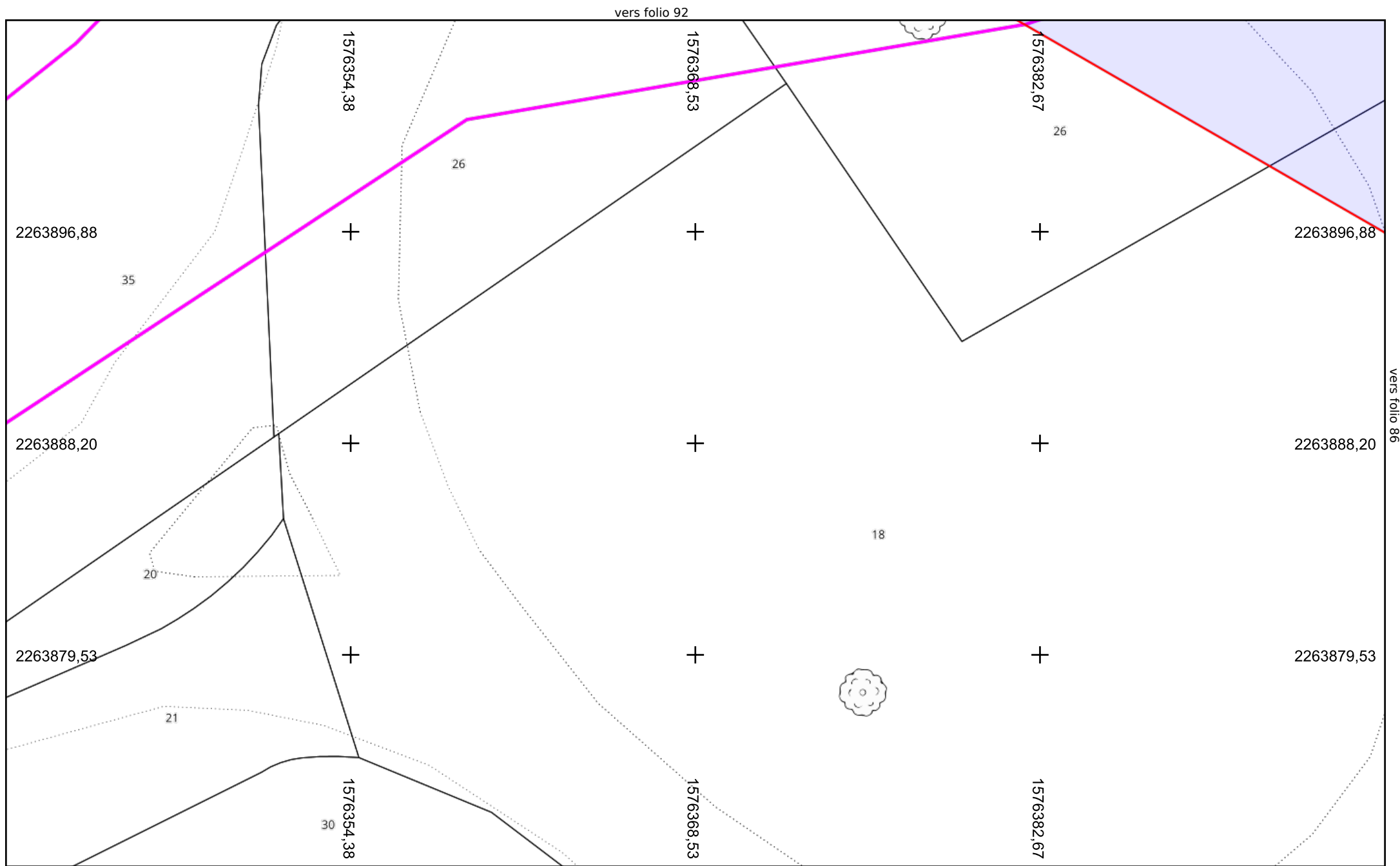
⊕ Platane

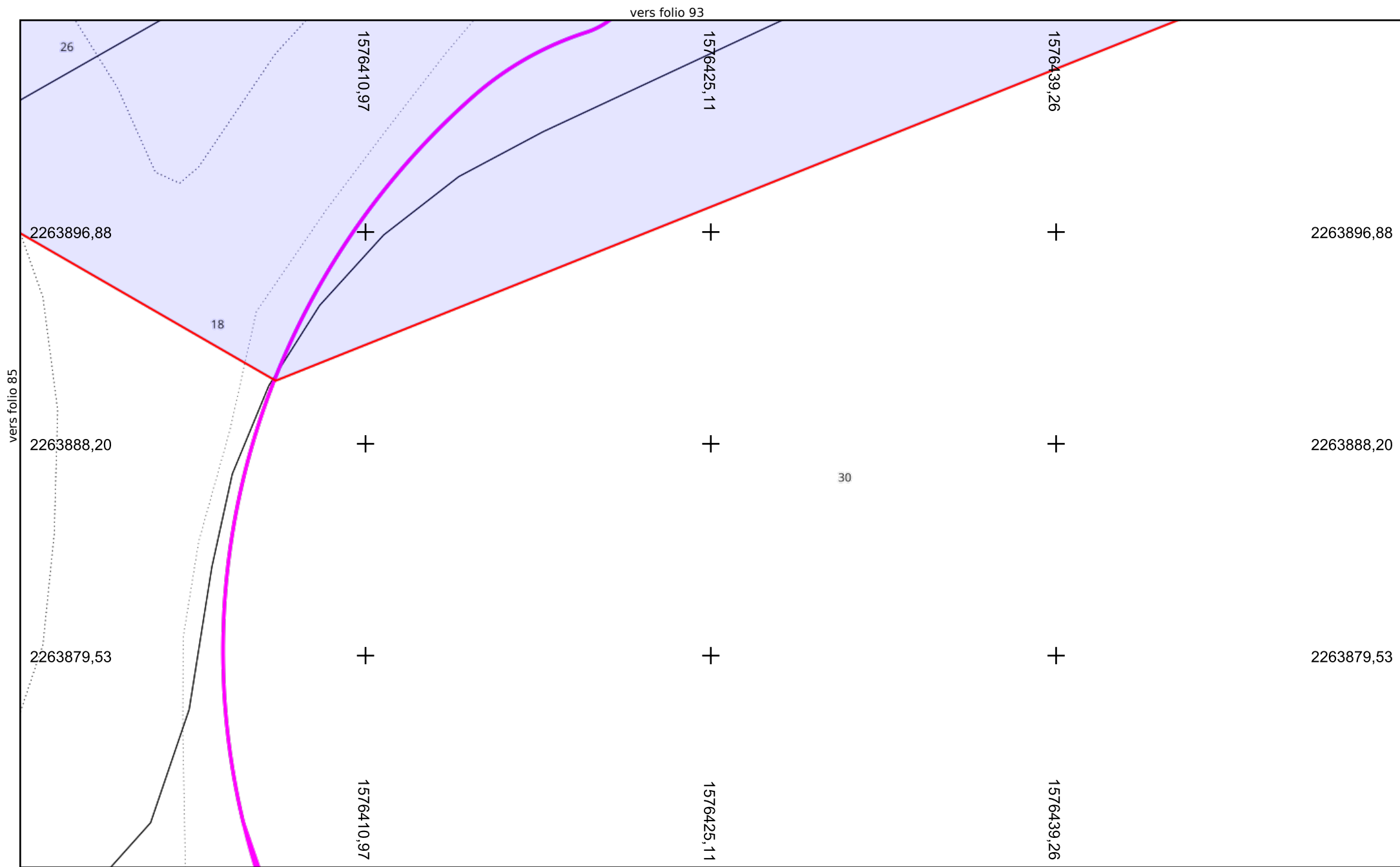
⊕ Autre arbre

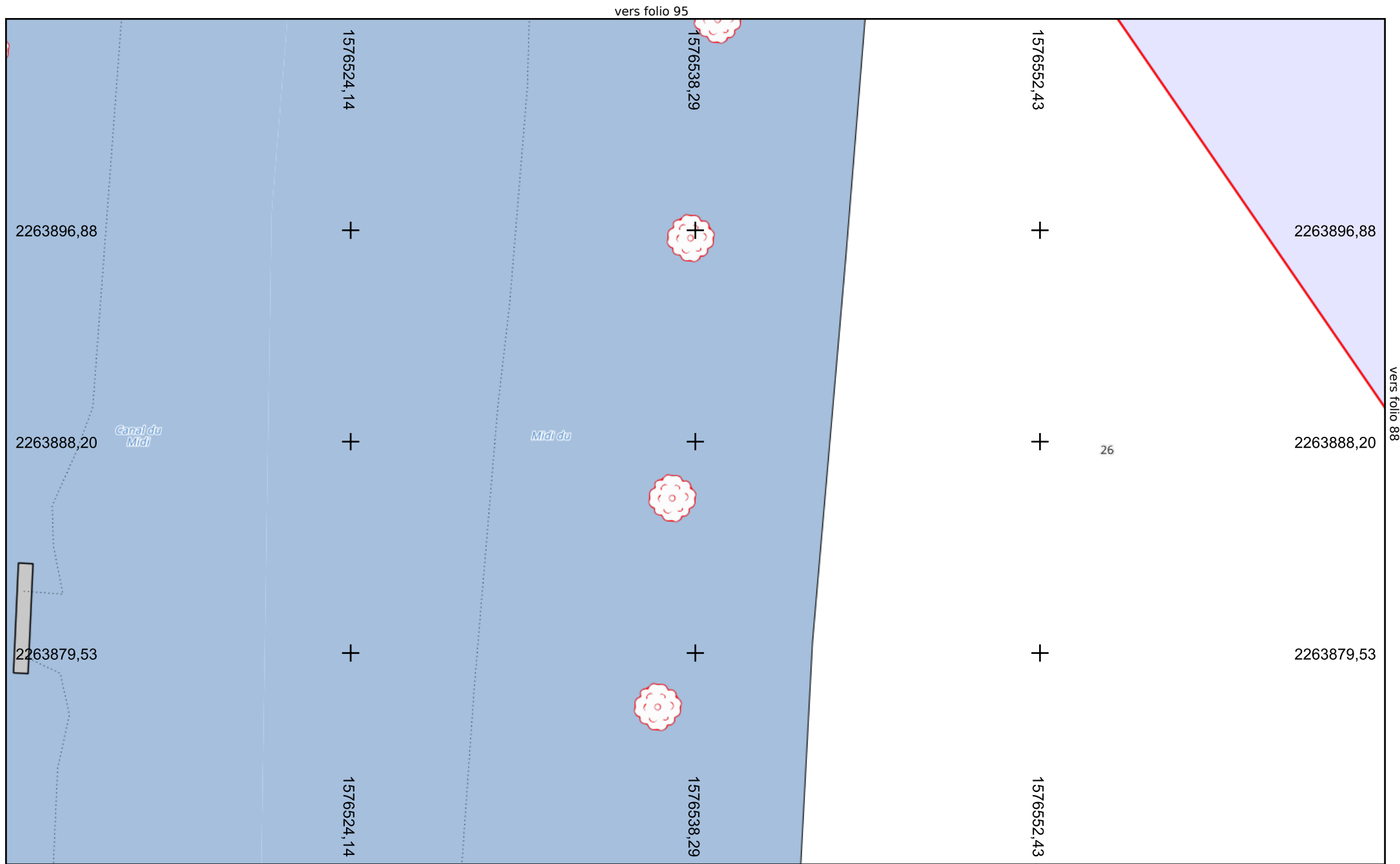
Classe de précision : A

Catégorie réseau : FO (ZeFil)

Carroyage : RGF93/CC43 - EPSG:3943





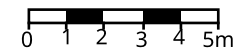


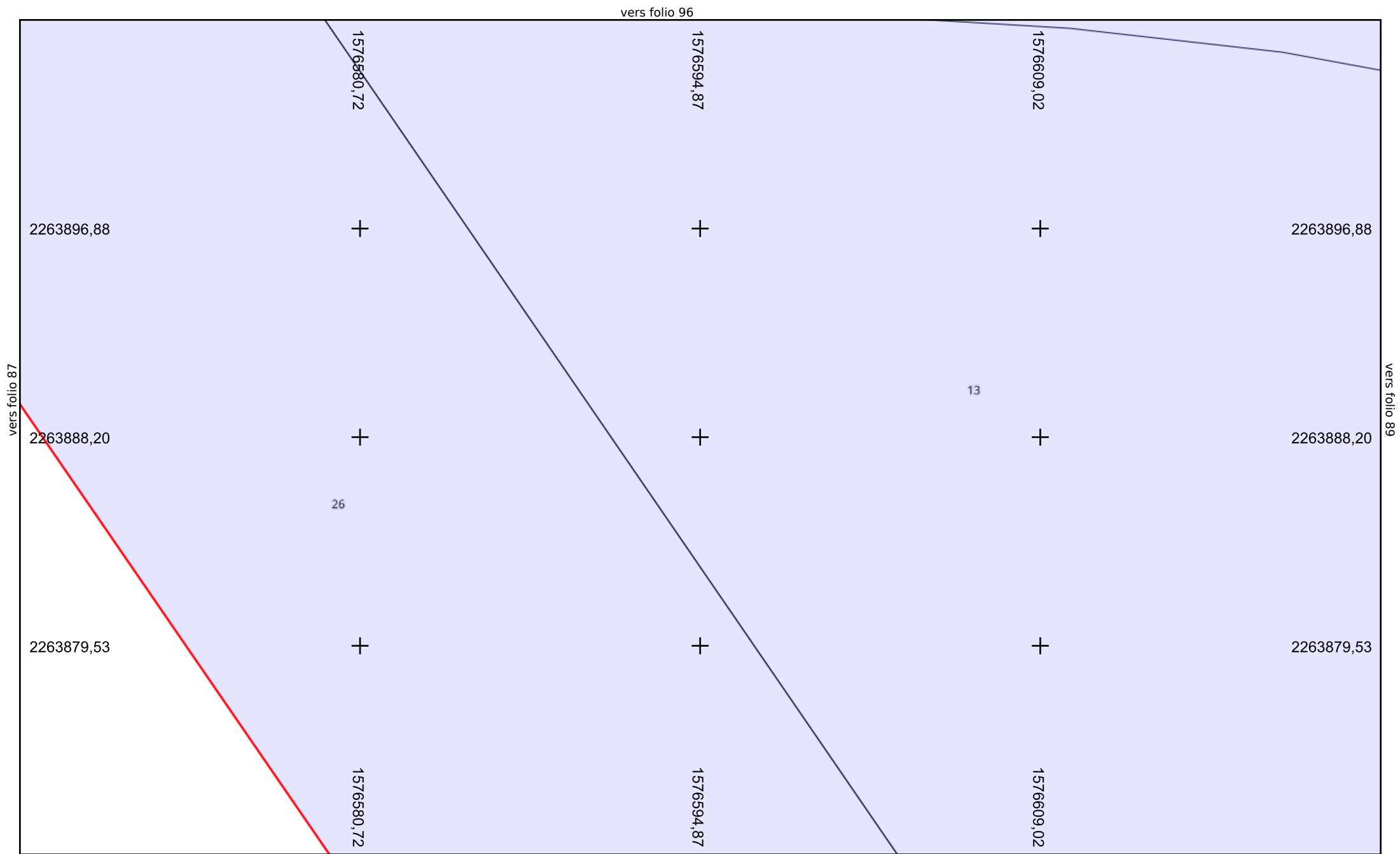
Légende

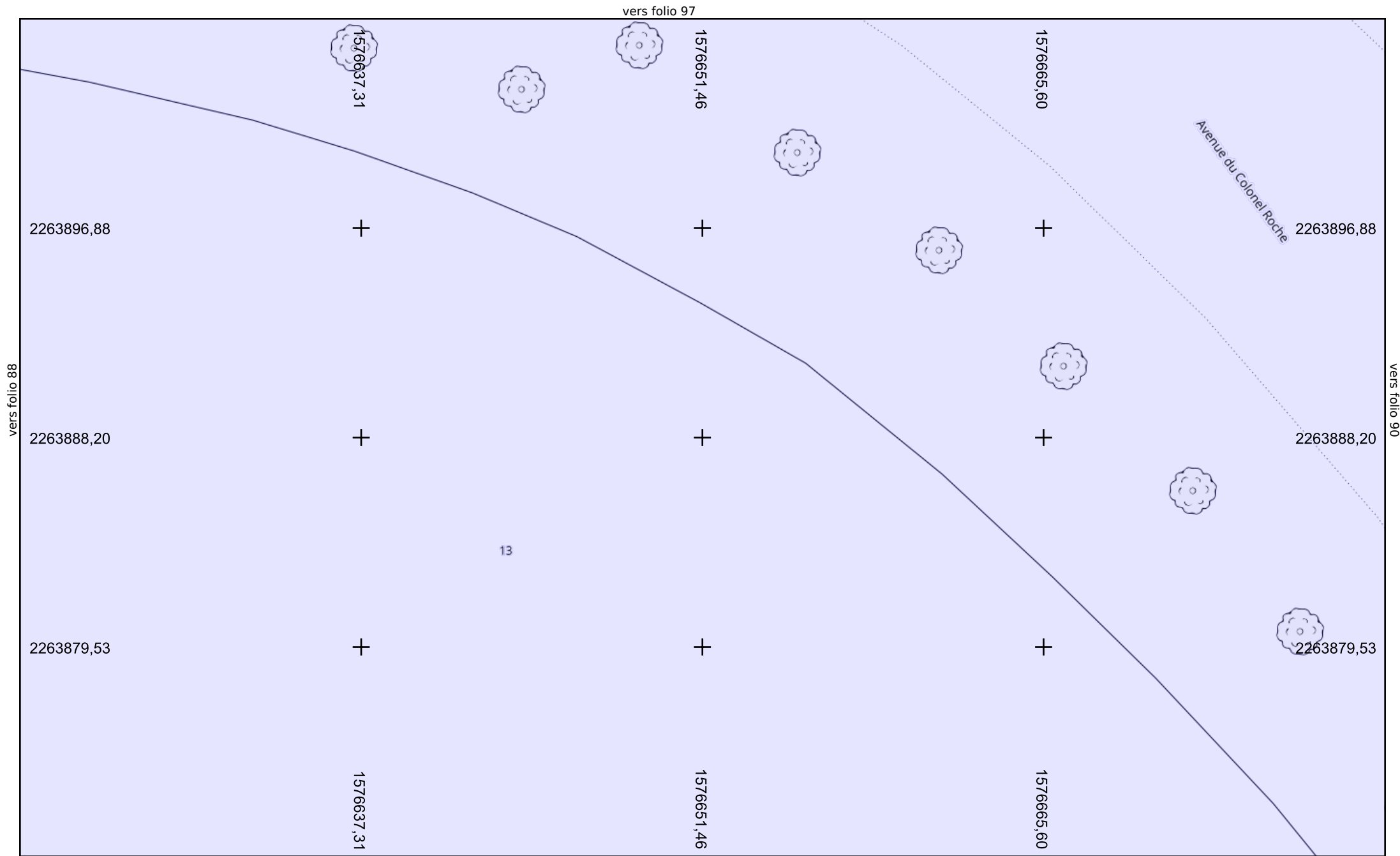
- Infrastructure Numérique (ZeFil)
- Platane
- Autre arbre

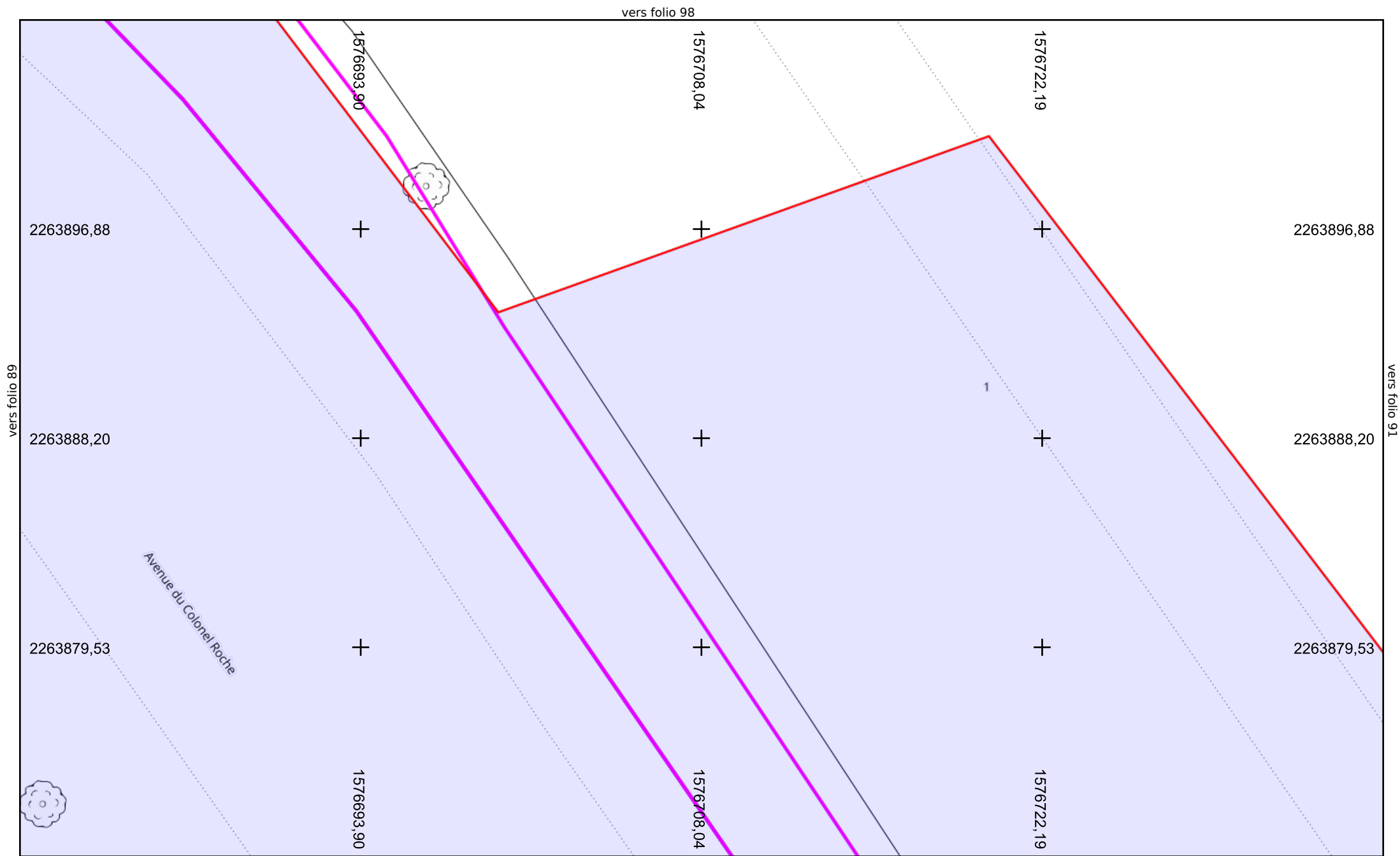
Échelle : 1:200 --- Plan généré le : 22/12/2025 - 16:50:36  
Numéro de consultation : 2025122203612D6A  
Adresse : Av. du Colonel Roche, 31000 TOULOUSE  
Format d'impression : A4 Paysage

**Folio 87**

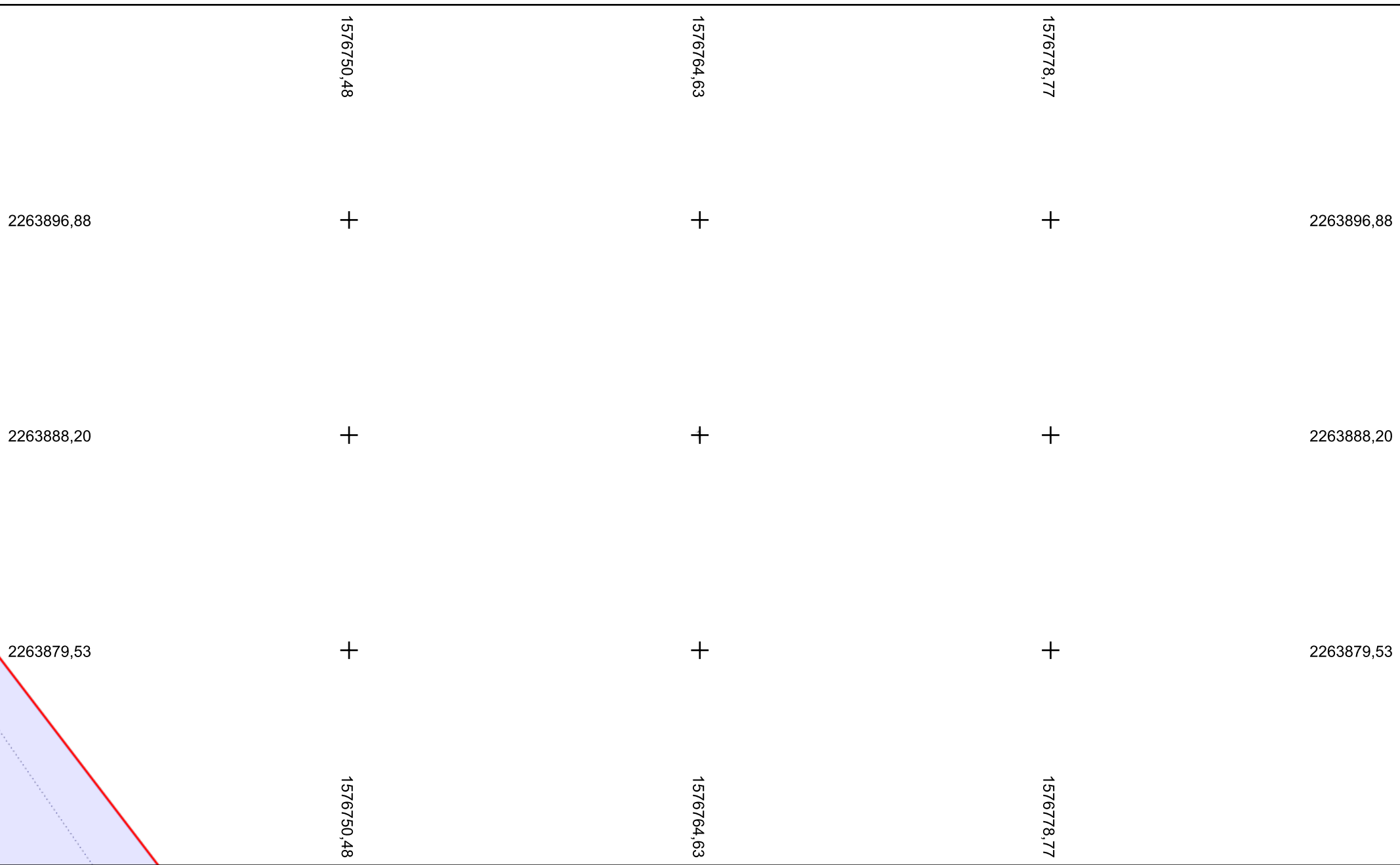




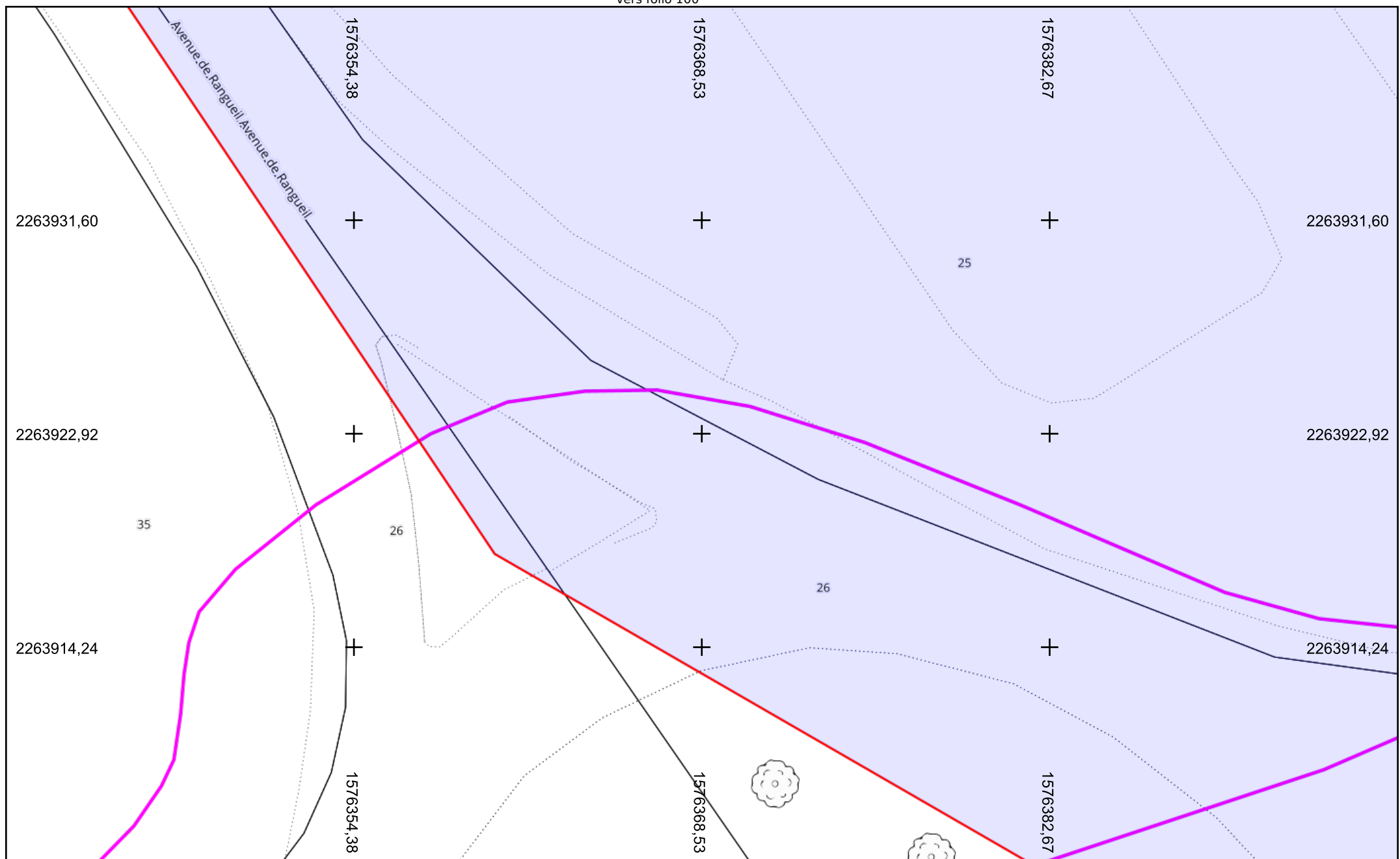




vers folio 90



vers folio 100



Légende

vers folio 85

Échelle : 1:200 --- Plan généré le : 22/12/2025 - 16:50:36

Numéro de consultation : 2025122203612D6A

Adresse : Av. du Colonel Roche, 31000 TOULOUSE

Format d'impression : A4 Paysage

**Folio 92**

0 1 2 3 4 5m



toulouse  
métropole

Infrastructure Numérique (ZeFil)

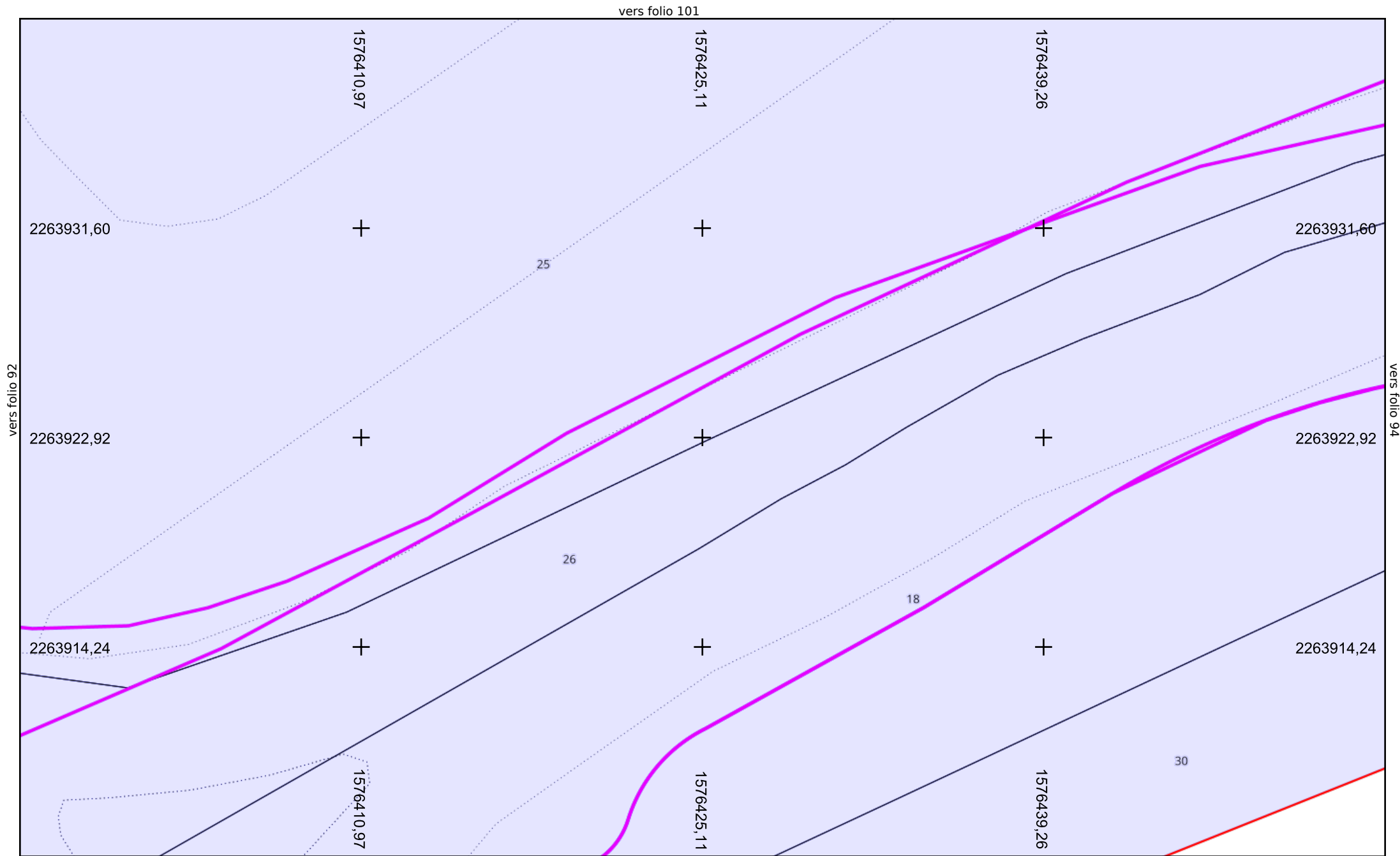
Platane

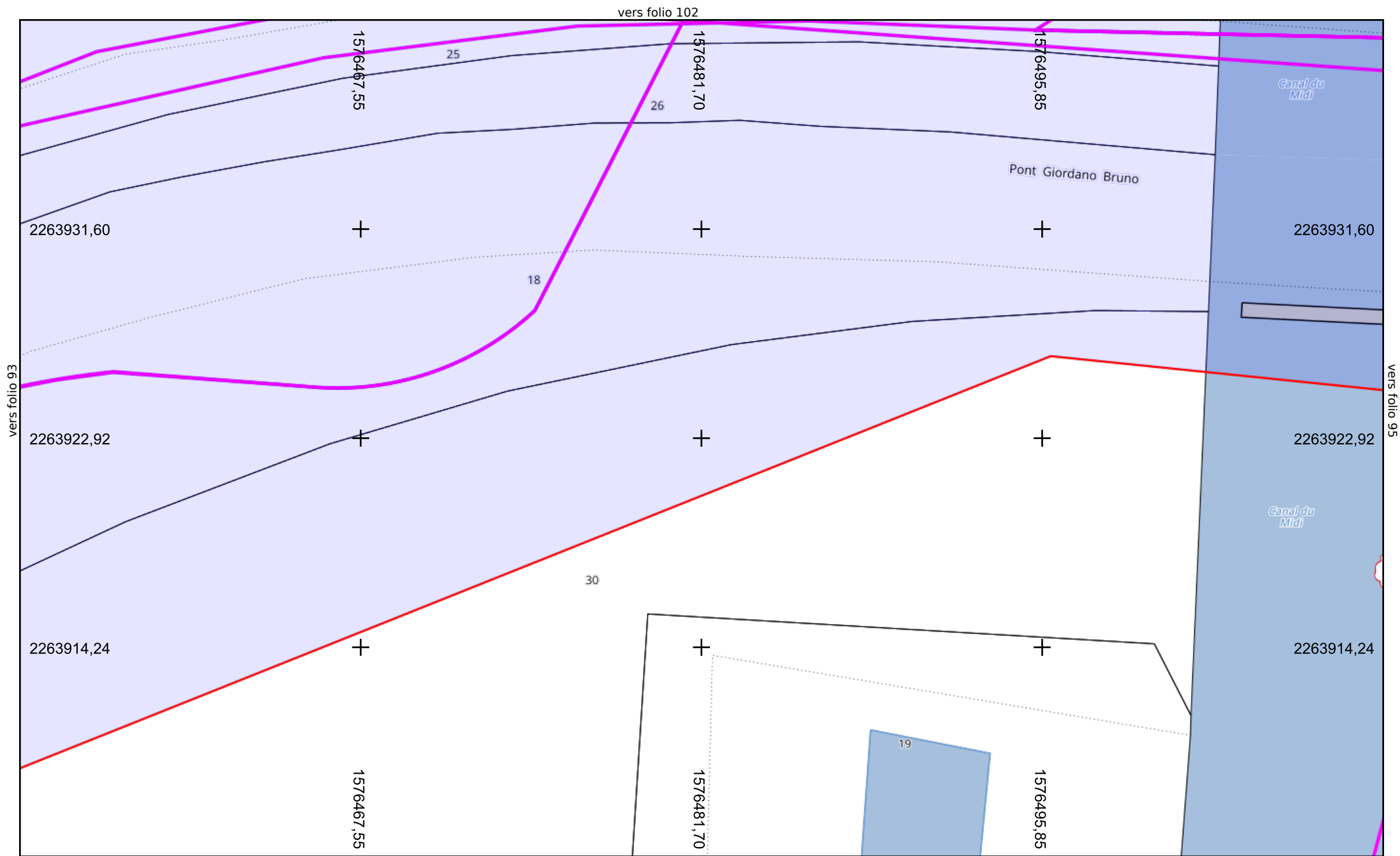
Autre arbre

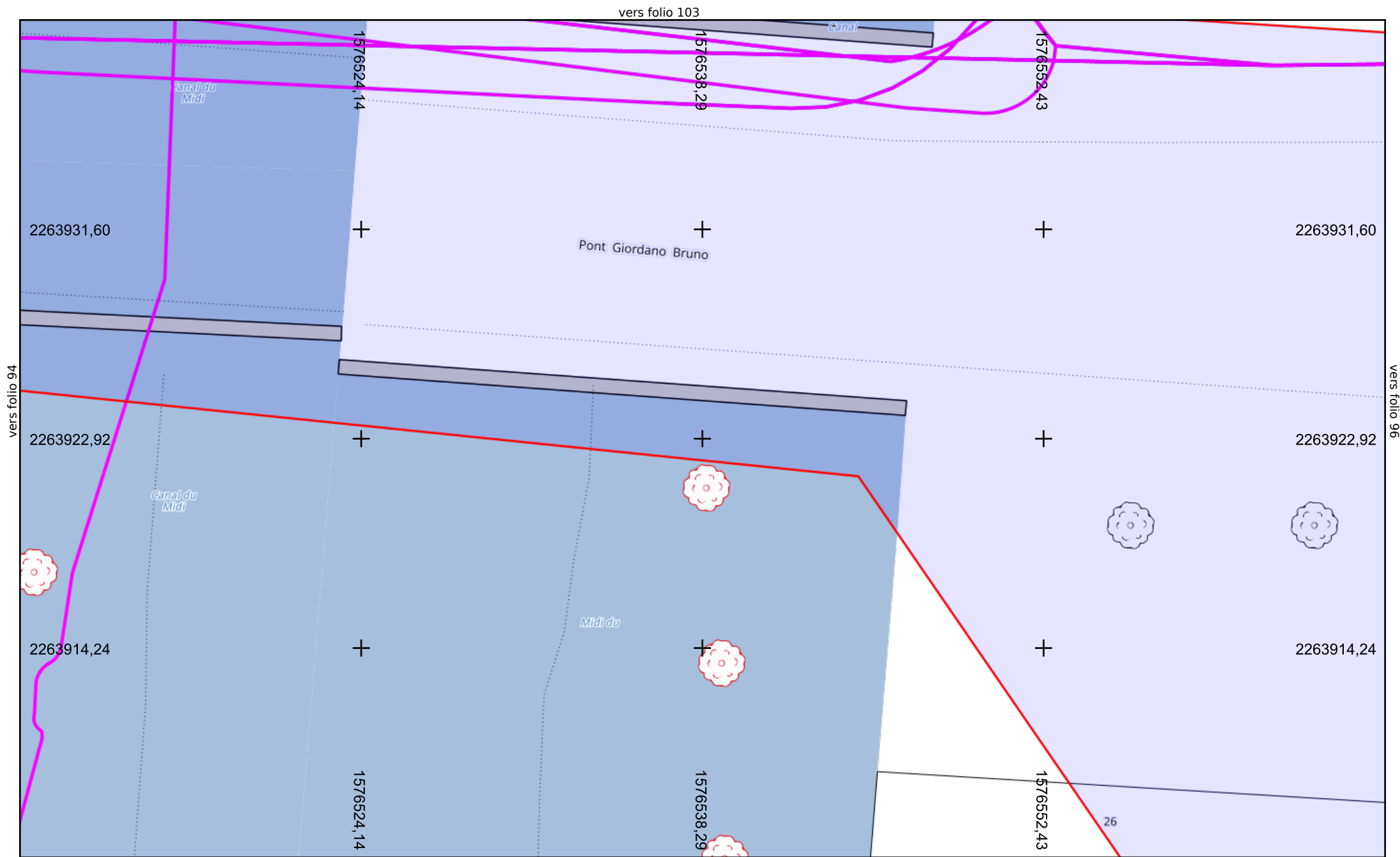
Classe de précision : A

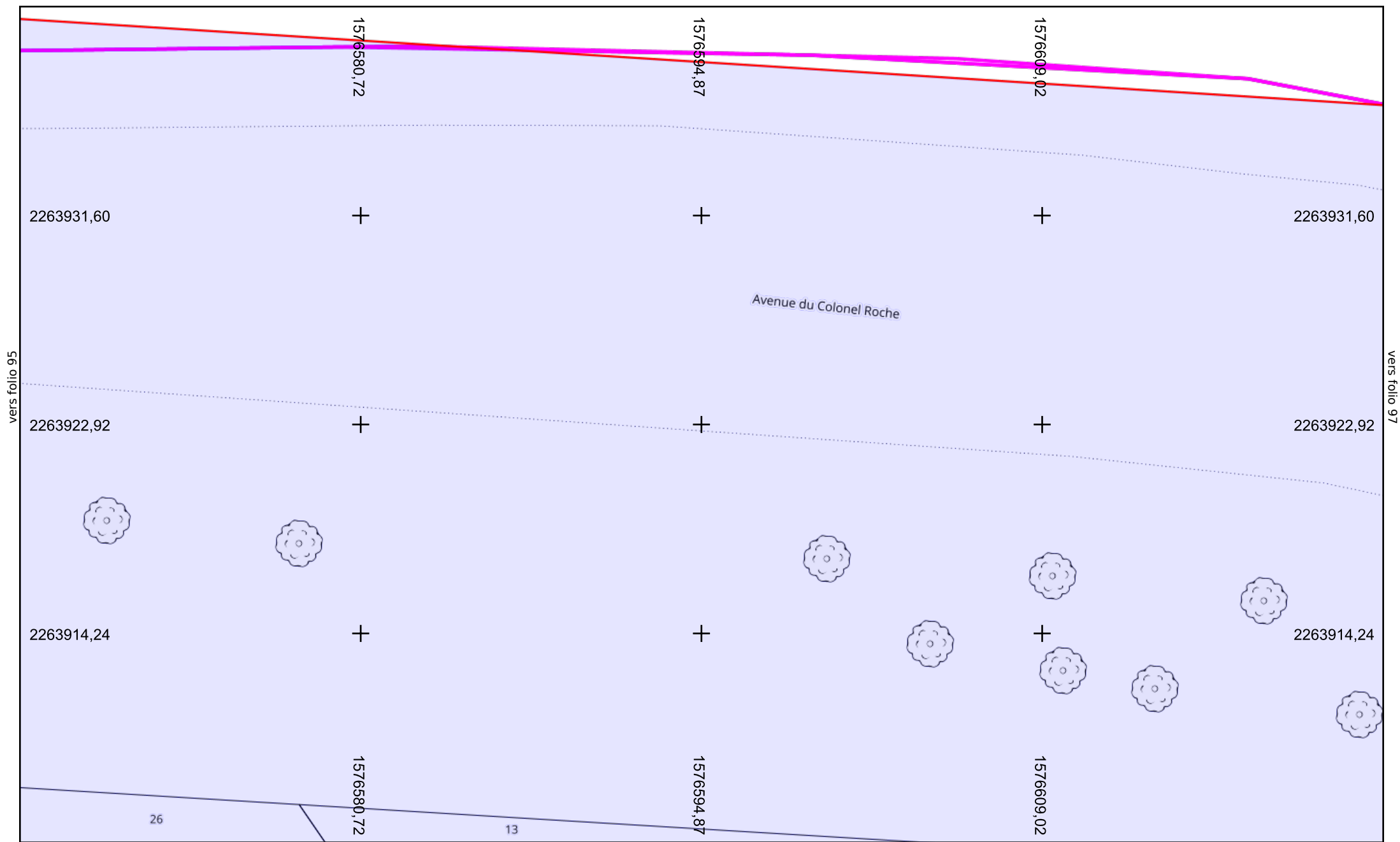
Catégorie réseau : FO (ZeFil)

Carroyage : RGF93/CC43 - EPSG:3943



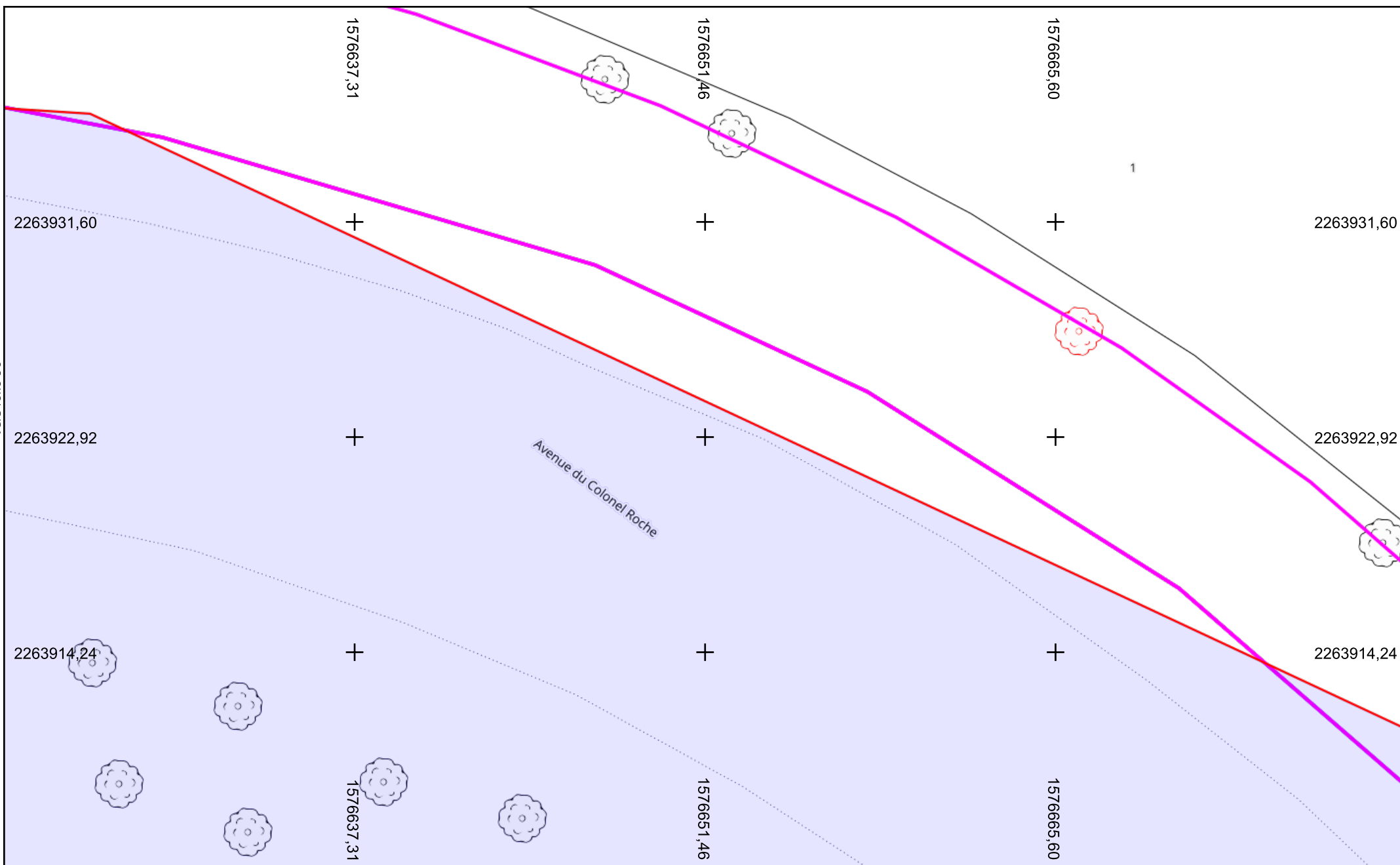




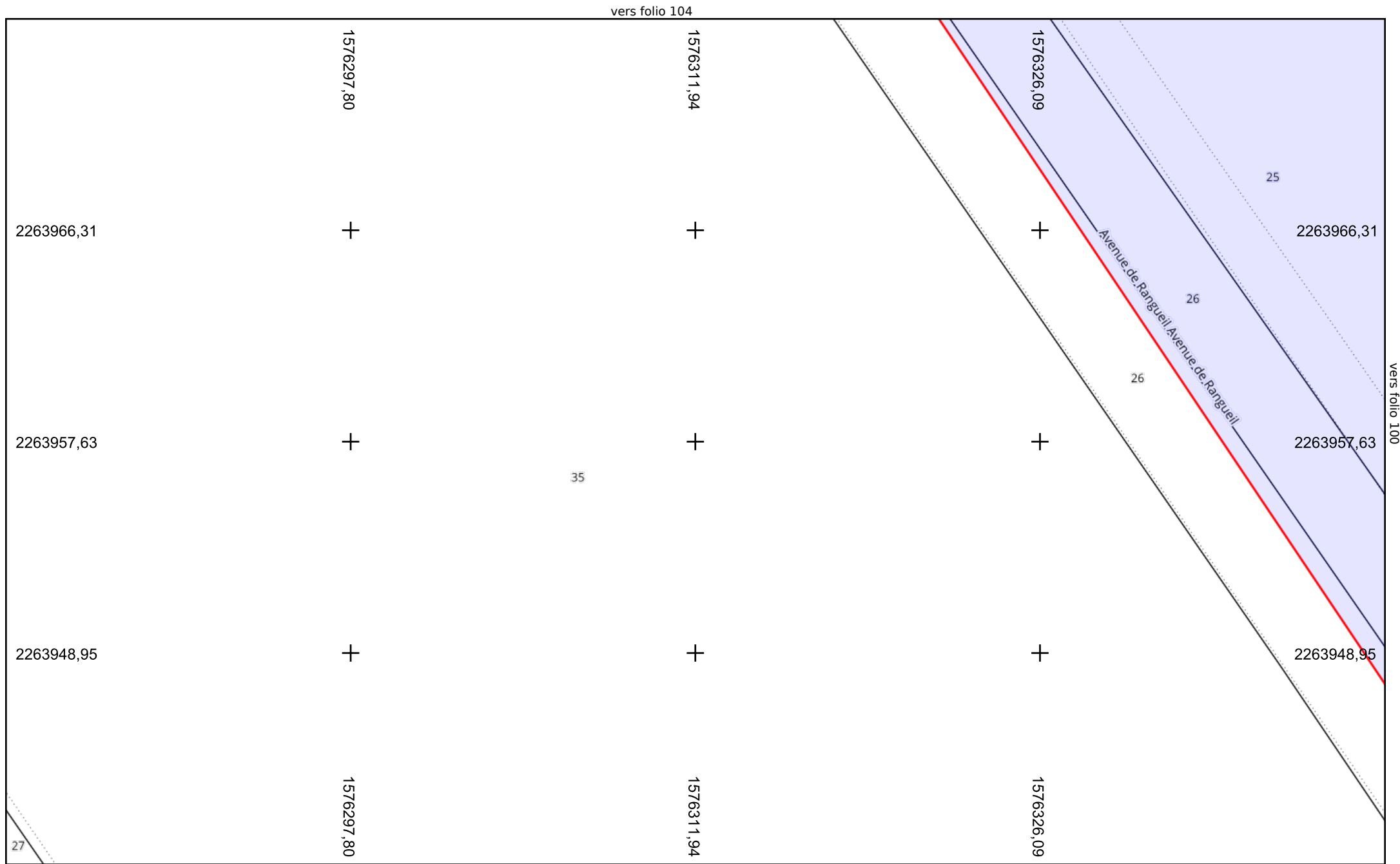


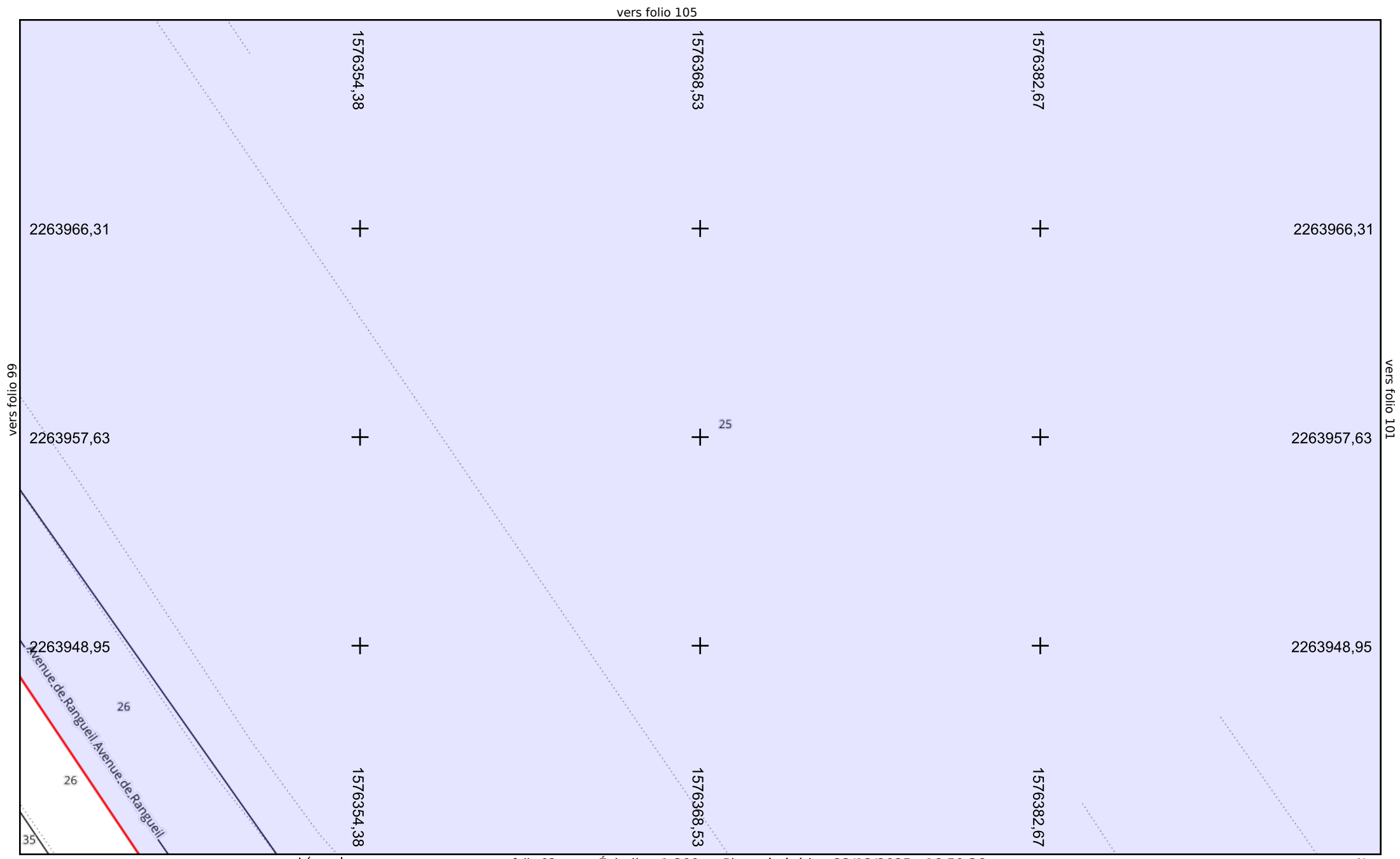
vers folio 96

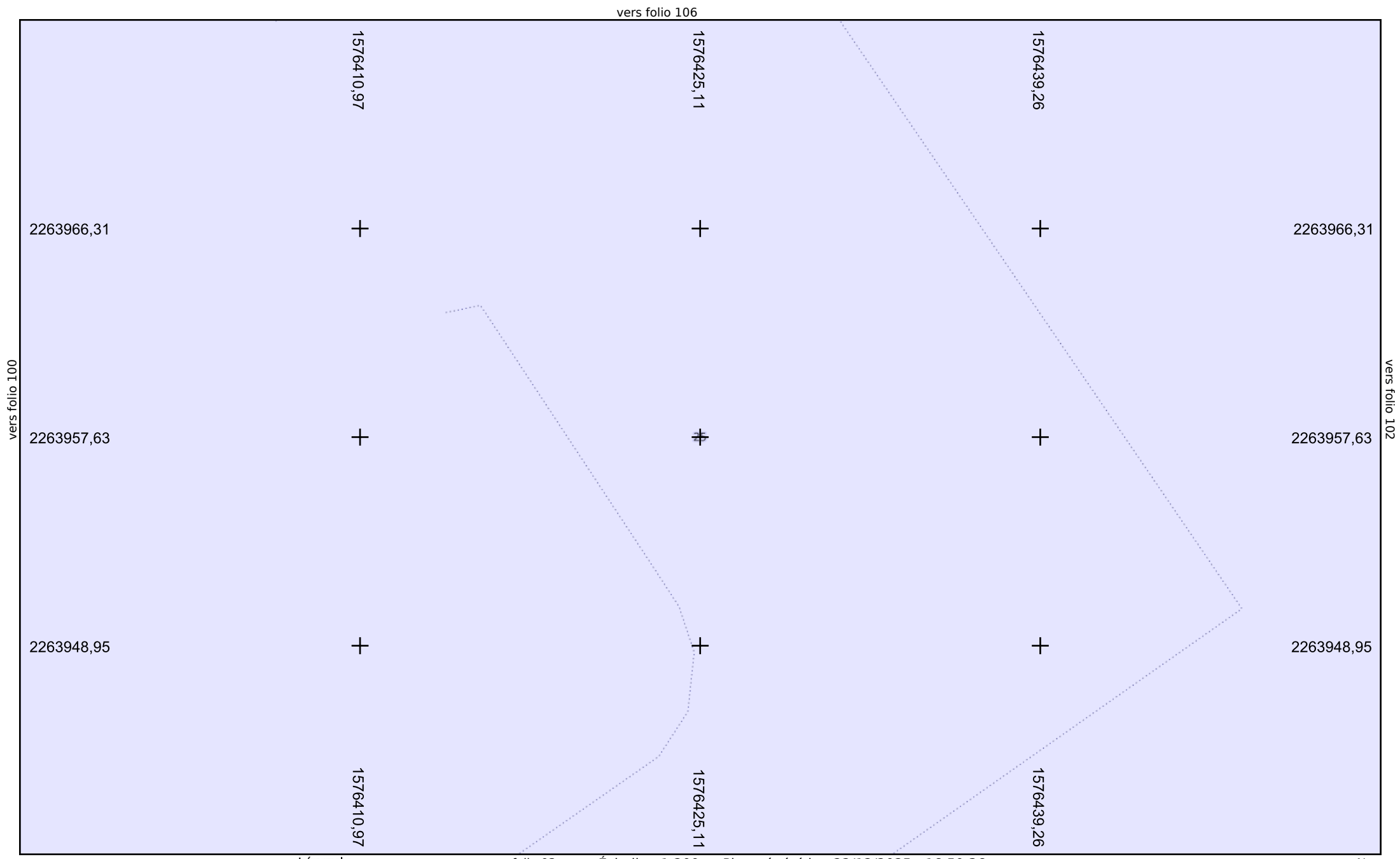
vers folio 98

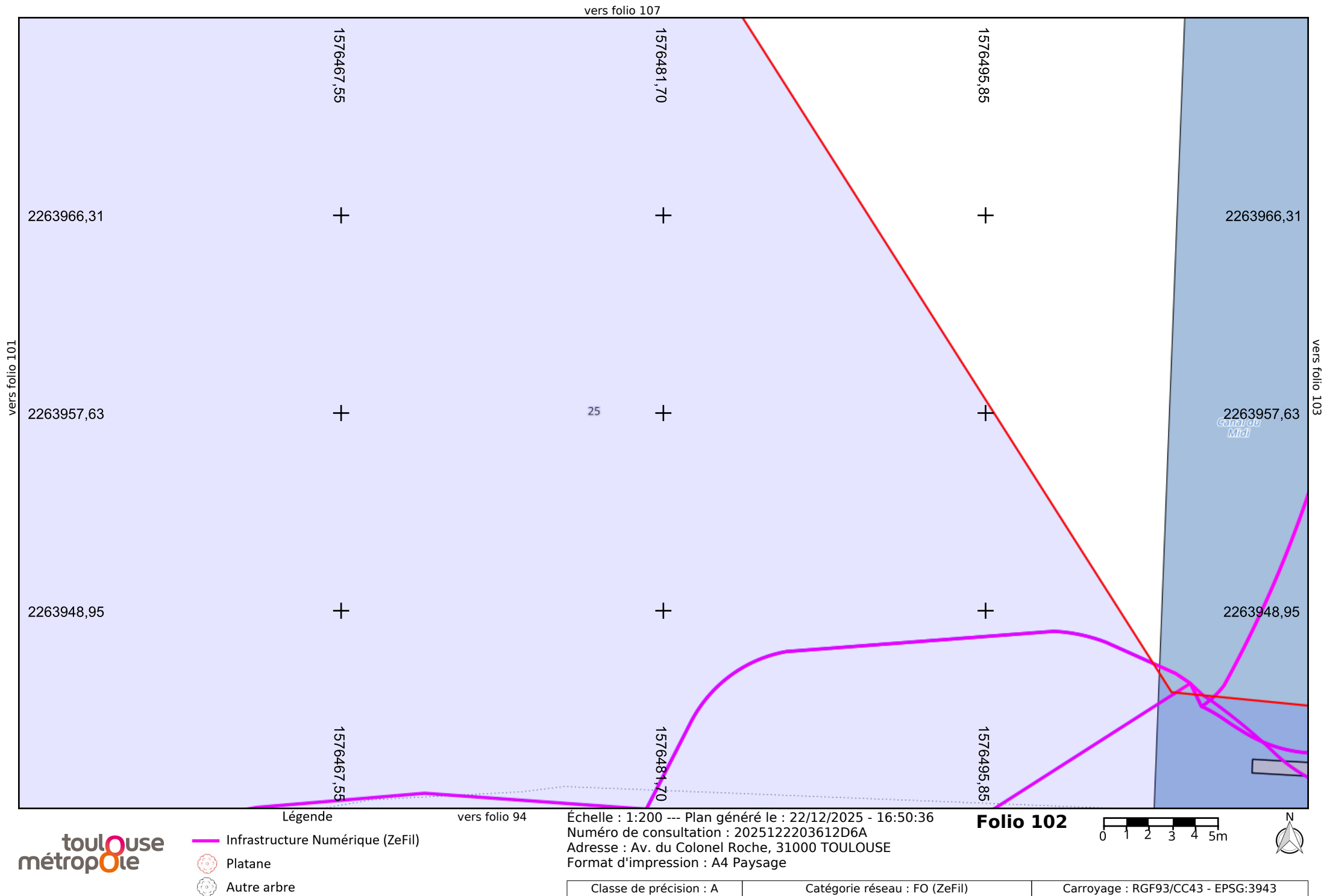




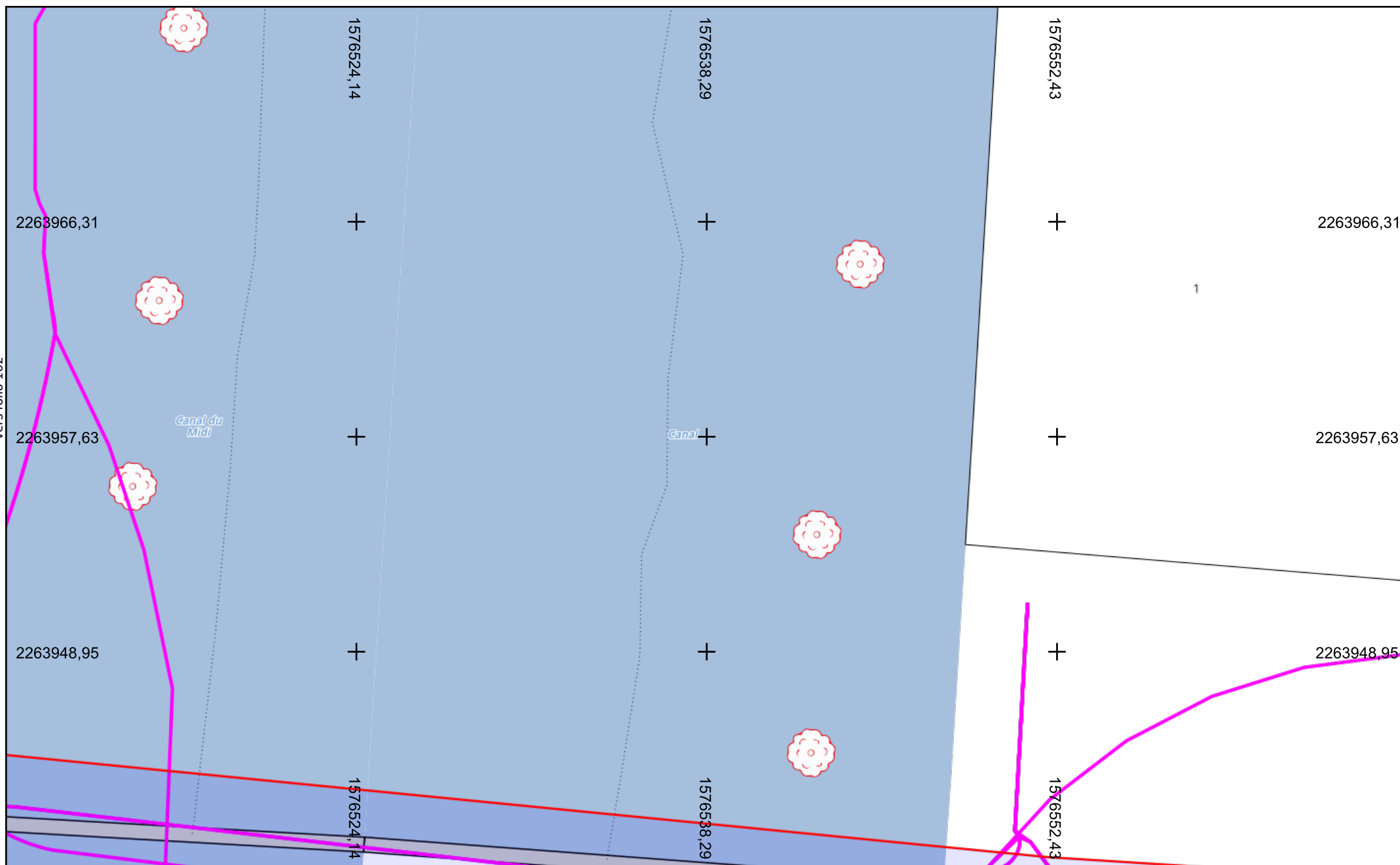








vers folio 102



Légende

vers folio 95

Échelle : 1:200 --- Plan généré le : 22/12/2025 - 16:50:36

Numéro de consultation : 2025122203612D6A

Adresse : Av. du Colonel Roche, 31000 TOULOUSE

Format d'impression : A4 Paysage

**Folio 103**

0 1 2 3 4 5m



toulouse  
métropole

Infrastructure Numérique (ZeFil)

Platane

Autre arbre

Classe de précision : A

Catégorie réseau : FO (ZeFil)

Carroyage : RGF93/CC43 - EPSG:3943

